PERÚ Ministerio de Salud

UNIDAD DE EPIDEMIOLOGÍA RED SATIPO

RED DE SALUD SATIPO

"Año de la Esperanza y el Fortalecimiento de la Democracia"

RED DE SALUD DE SATIPO
ÁREA DE EPIDEMIOLOGIA

Sala Situacional Integrada de Dengue
Semana epidemiologia N° 19
(del 10 al 16 de mayo de 2026)

La sala de situación de salud es un producto de la Unidad de Epidemiología de la Red de Salud Satipo. Se autoriza su uso total o parcial siempre y cuando se citen expresamente las fuentes de información de este producto.

Fuente: NotiWeb-CDC Aplicativos

Elaborado por Lic. Enf. Yudi Rojas Montañez y revisado por Obst. Mayumi Mabel Ponce Laureano

PERÚ Ministerio de Salud | UNIDAD DE EPIDEMIOLOGÍA RED SATIPO

DISTRIBUCION DE CASOS DE DENGUE, RED SATIPO A LA S.E. 19 - 2026

RED NACIONAL DE EPIDEMIOLOGÍA NOTI CDC-PERÚ

COMPORTAMIENTO DE DENGUE ULTIMOS 06 AÑOS RED SATIPO

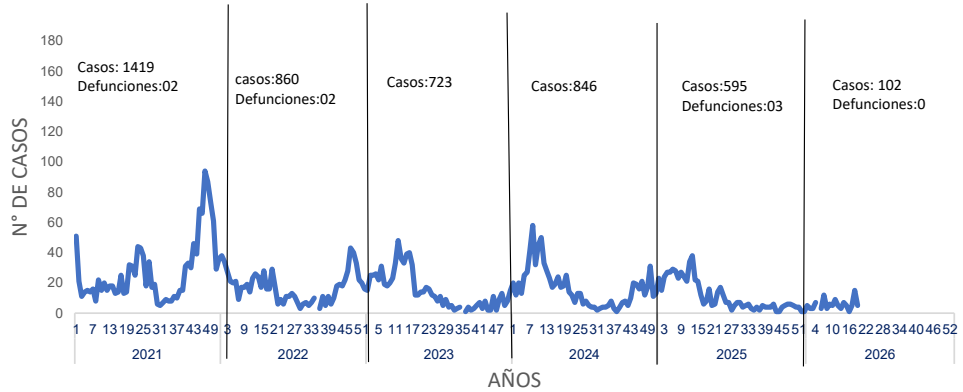

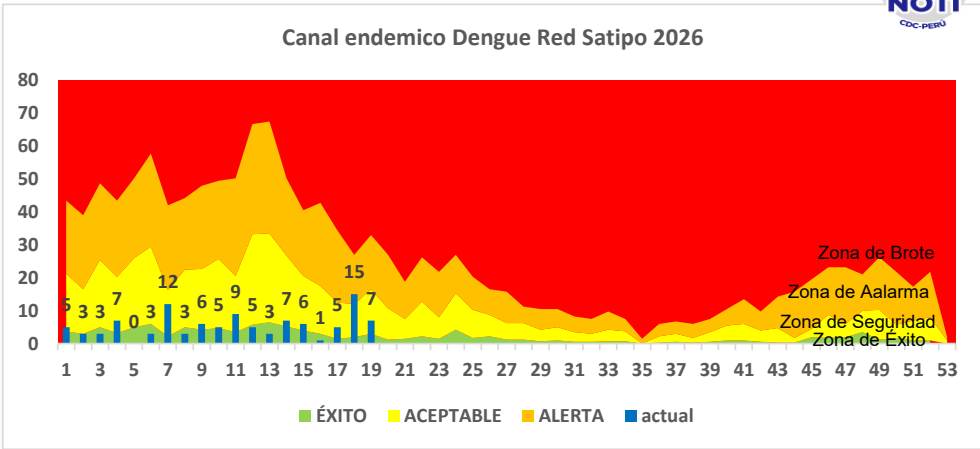

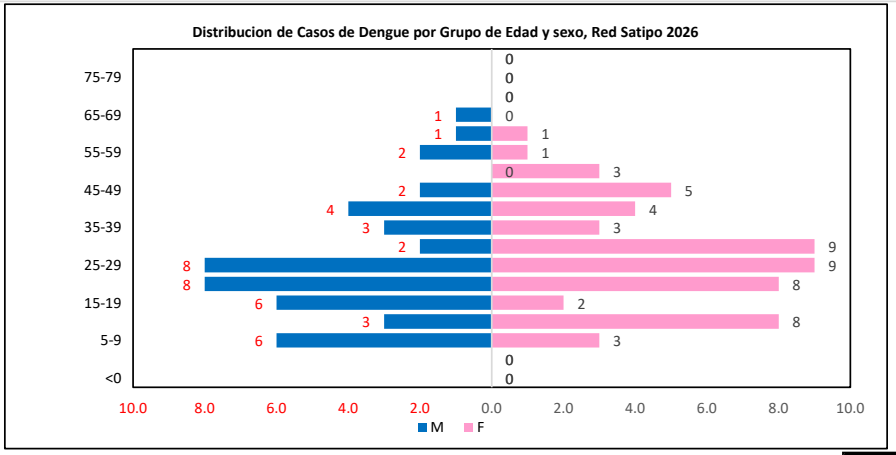

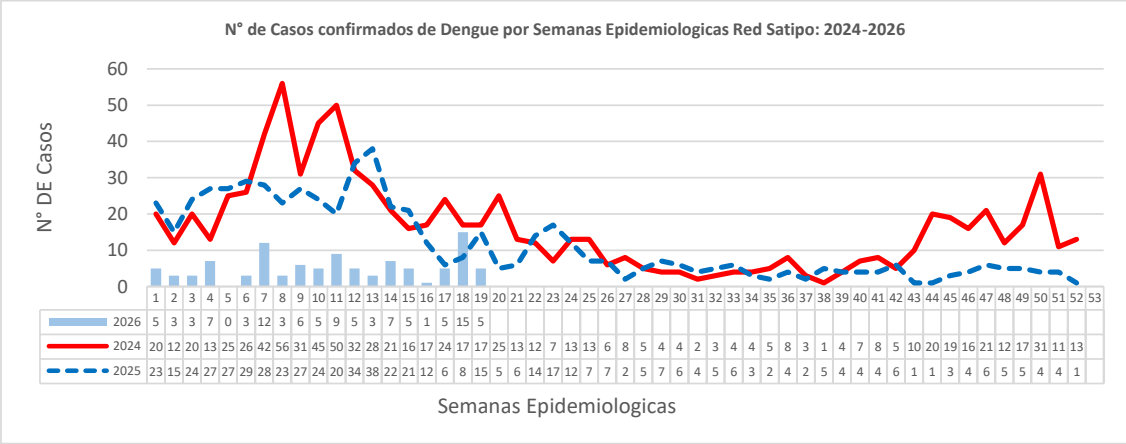

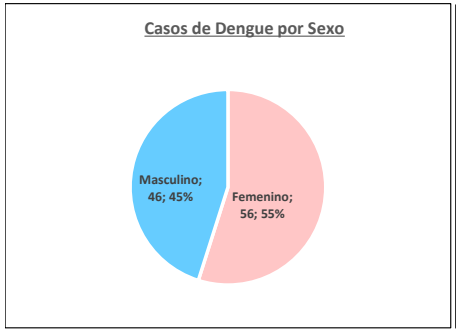

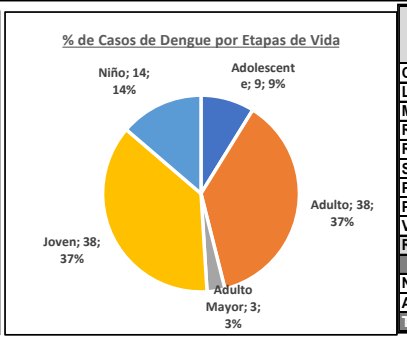

DISTRITO	CASOS ACUMULADOS	PROPORCIÓN	CASOS EN LA SE 18	T.I.A x 1000	FORMA CLINICA						N° FALLECIDOS	TASA DE LETALIDAD
					SIN SIGNOS DE ALARMA		CON SIGNOS DE ALARMA		DENGUE GRAVE			
					N	%	N	%	N	%		
COVIRIALI	2	2.0%	0	0.31	2	100.0%	0	0.0%	0	0.0%	0	0
LLAYLLA	1	1.0%	0	0.13	0	0.0%	1	100.0%	0	0.0%	0	0
MAZAMARI	29	28.4%	4	0.67	22	75.9%	6	20.7%	1	3.4%	0	0
RIO NEGRO	28	27.5%	0	0.83	24	85.7%	4	14.3%	0	0.0%	0	0
RIO TAMBO	7	6.9%	1	0.25	7	100.0%	0	0.0%	0	0.0%	0	0
SATIPO	31	30.4%	0	0.69	25	80.6%	6	19.4%	0	0.0%	0	0
PANGOA	4	3.9%	0	0.76	4	100.0%	0	0.0%	0	0.0%	0	0
PAMPA HERMOS	0	0.0%	0	0.00	0	#¡DIV/0!	0	#¡DIV/0!	0	#¡DIV/0!	0	0
VIZCATAN DEL I	0	0.0%	0	0.00	0	#¡DIV/0!	0	#¡DIV/0!	0	#¡DIV/0!	0	0
RED SATIPO	102	100.0%	5	0.57	84	82.4%	17	16.7%	1	1.0%	0	0.00
IMPORTADOS												
NESHUYA	1						1					
ATALAYA	2				1		1					
TOTAL	3		0				2					

Fuente: NotiWeb-CDC Aplicativos

Elaborado por Lic. Enf. Yudi Rojas Montañez y revisado por Obst. Mayumi Mabel Ponce Laureano

PERÚ Ministerio de Salud | UNIDAD DE EPIDEMIOLOGÍA RED SATIPO

DISTRIBUCION DE CASOS DE DENGUE DEL DISTRITO DE MAZAMARI, A LA S.E. 19 - 2026

NOTI

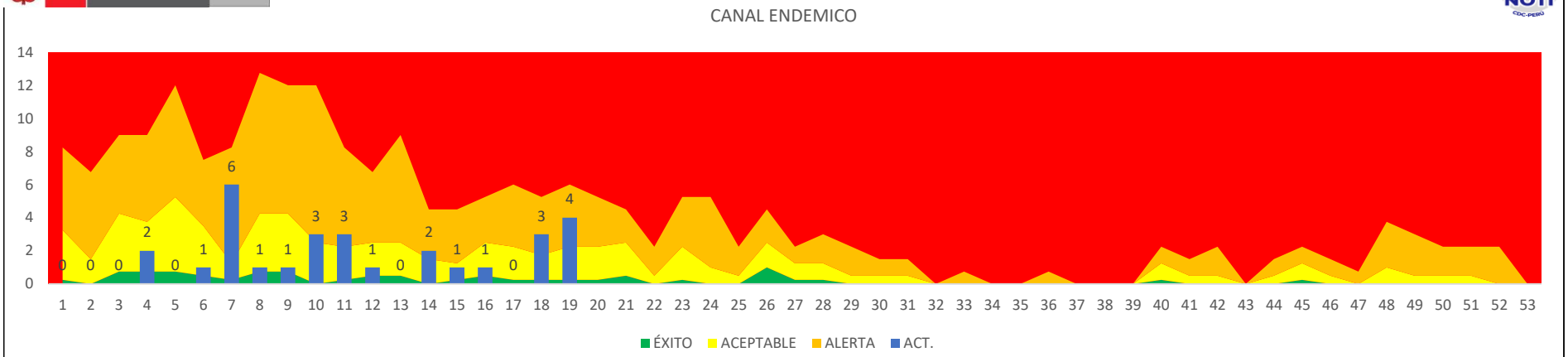

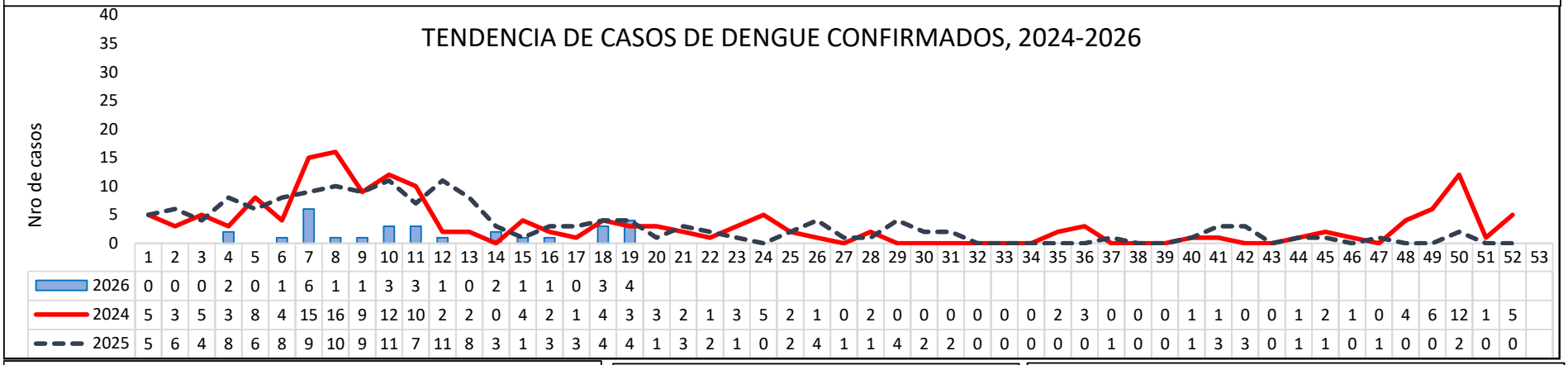

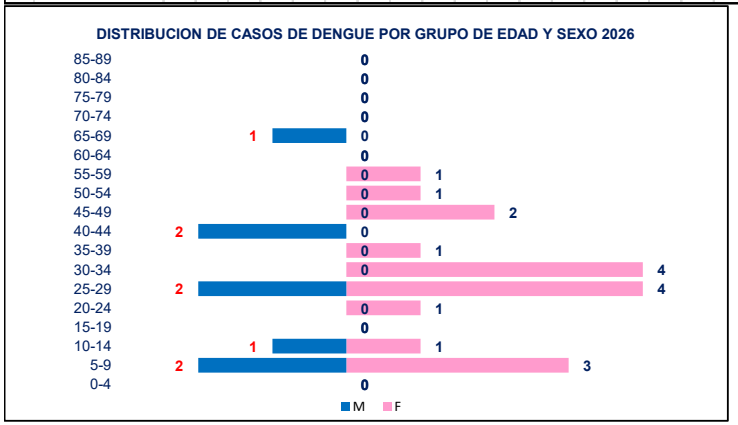

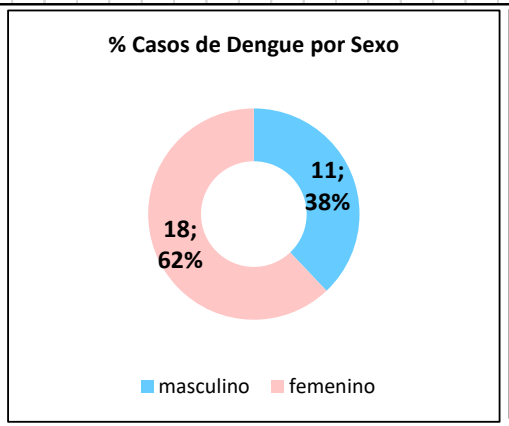

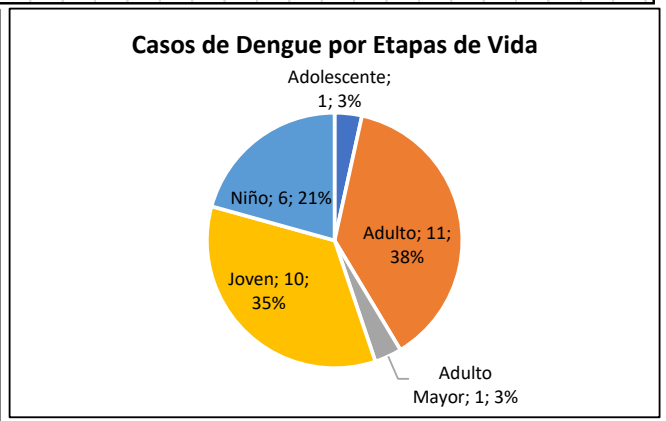

PERÚ Ministerio de Salud | UNIDAD DE EPIDEMIOLOGÍA RED SATIPO

RED DE SALUD SATIPO

LOCALIDAD DEL DISTRITO MAZAMARI

MICRO RED	EESS	ESC	SECTORES	INDICE AEDICO	CASOS POSITIVOS	2026																		
						1	2	3	4	5	6	7	8	9	10	11	12	13	14	15	16	17	18	19
MAZAMARI	MAZAMARI	II	ZONA I	0.0	2											1			1					
		II	ZONA II	2.8	1												1							
		II	ZONA III	3.2	2									1						1				
		II	ZONA IV	0.0	2						1					1								
		II	ZONA V	0.0	2							1			1									
		II	ZONA VI	0.0	2																			2
		II	ZONA VII	6.3	3							1											1	1
		II	ZONA VIII	4.3	0																			
		II	ZONA IX	7.1	2								1		1									
		II	ZONA X	4.8	2				1												1			
		II	INVASION	0.0	0																			
		II	SAN ISIDRO	0.0	2										1				1					
		II	VALLE SAGRADO	0.0	0																			
		II	CIUDAD SATELITE	11.8	0																			
		II	NAZCA	0.0	1									1										
		II	SANTA ROSITA	12.5	0																			
		II	LOS LICENCIADOS	0.0	0																			
		II	JIREH	11.1	0																			
		II	EL PORTENTO	0.0	1																		1	
			19	2.8	0																			
	CAPIRUSHARI	II	CAPIRUSHARI	0.0	0																			
		II	TODOS LOS SANTOS	2.3	1																			1
		II	SANTA MARTHA	0.0	0																			
			3	0.6	0																			
	PAURIALI	II	PAURIALI	0.0	1																		1	
			1	2.2	0																			
	TZIRIARI	II	CC.NN. TZIRIARI	0.0	1				1															
		II	SAN ISIDRO SOL DE ORO	0.0	0																			
			2	0.0	0																			
	SAN CRISTOBAL	II	ZONA PLAYA	3.9	3							1							2					
		II	SANTA ISABEL	6.7	0																			
		II	ARTURO DURAN P.	7.8	1											1								
		II	EDEN	0.0	0																			
		II	CATALEYA	0.0	0																			
		II	SAN GABRIEL	0.0	0																			
		II	EMANUEL	0.0	0																			
		II	VILLA JOSEFINA	0.0	0																			
		II	AYAUCA	0.0	0																			
		II	KAMONASHARI	0.0	3							3												
		II	GONZALES	0.0	0																			
		II	11	0.0	0																			
			TOTAL	2.1	32	0	0	0	2	0	1	6	1	2	3	3	1	0	4	1	1	0	3	4

Fuente: NotiWeb-CDC Aplicativos

Elaborado por Lic. Enf. Yudi Rojas Montañez y revisado por Obst. Mayumi Mabel Ponce Laureano

PERÚ Ministerio de Salud | UNIDAD DE EPIDEMIOLOGÍA RED SATIPO

DISTRIBUCION DE CASOS DE DENGUE DEL DISTRITO DE RIO NEGRO, A LA S.E. 19 - 2026

RED NACIONAL DE EPIDEMIOLOGÍA NOTI CDC-PERÚ

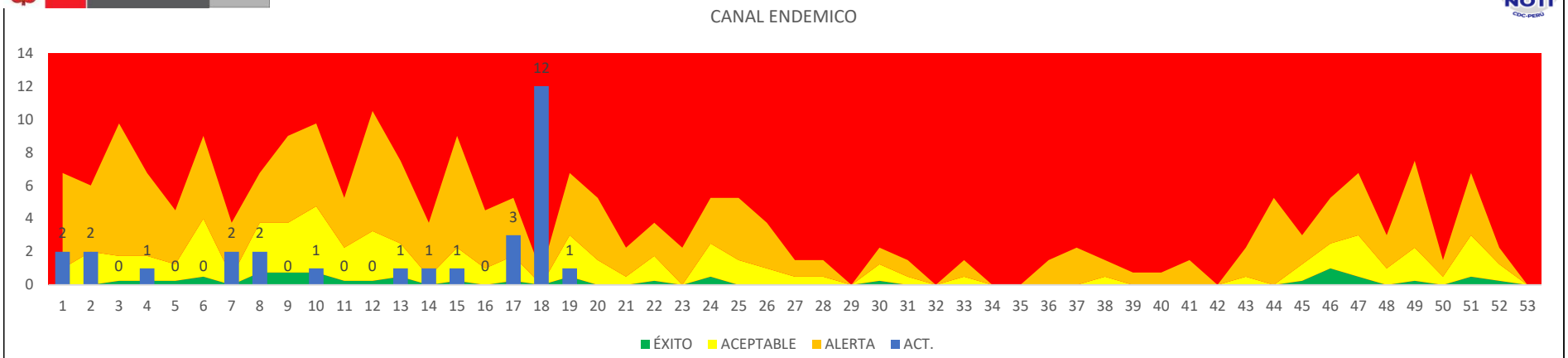

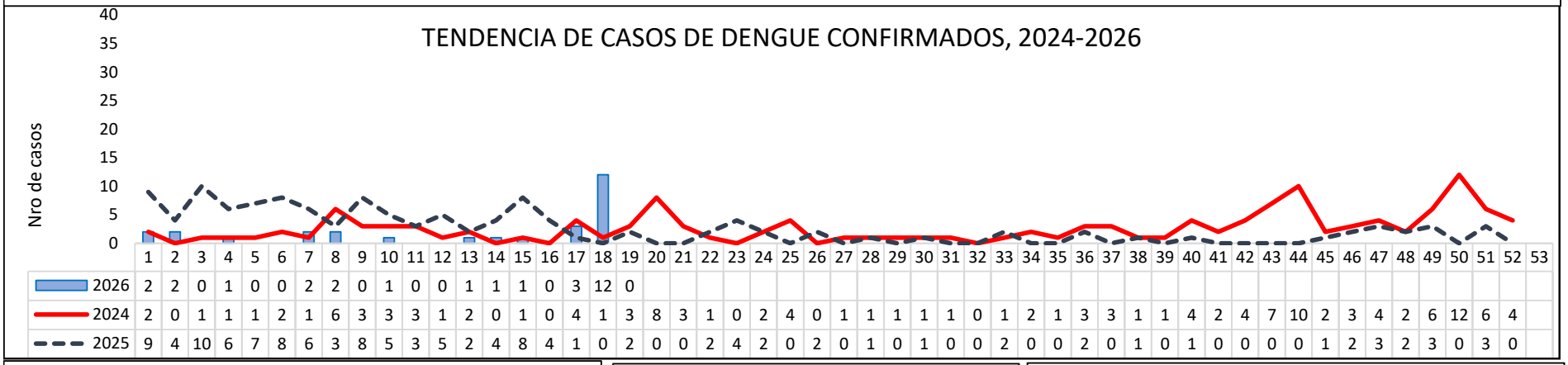

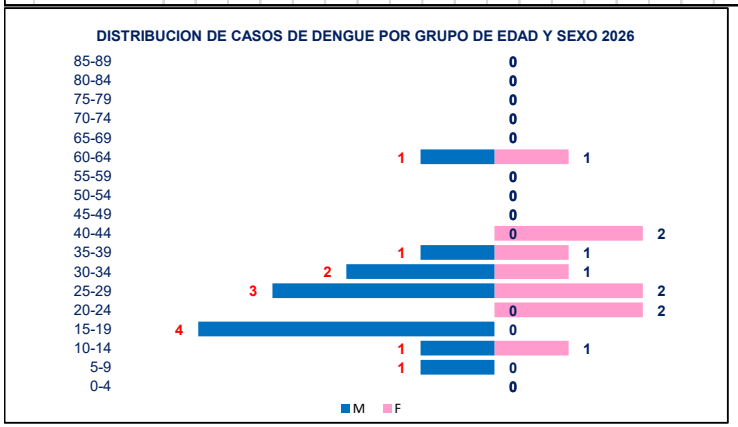

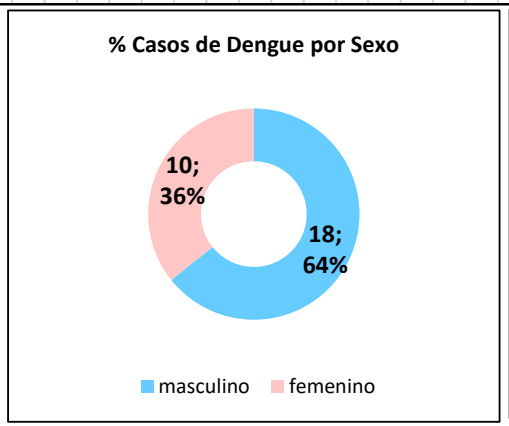

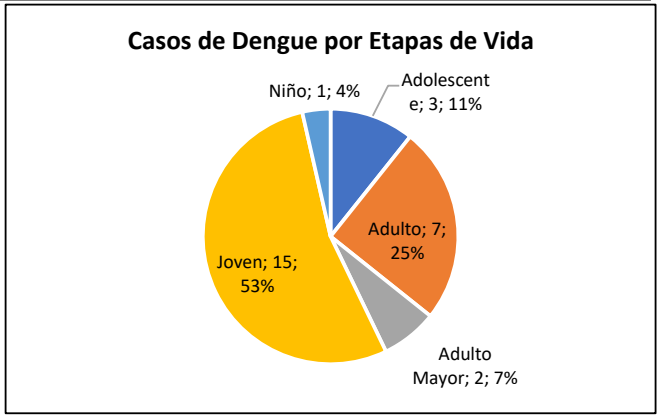

PERÚ Ministerio de Salud | UNIDAD DE EPIDEMIOLOGÍA RED SATIPO

RED DE SALUD SATIPO

LOCALIDAD DEL DISTRITO RÍO NEGRO

MICRO RED	EESS	ESC	SECTORES	INDICE AEDICO	CASOS POSITIVOS	2026																	
						1	2	3	4	5	6	7	8	9	10	11	12	13	14	15	16	17	18	19
RIO NEGRO	RIO NEGRO	II	PORTILLO BAJO	0.00	2		2																	
		II	EL PORVENIR	4.0	1	1																		
		II	RIO NEGRO "SECTOR A"	0.00	1	1																		
		II	RIO NEGRO "SECTOR B"	0.00	3							1										2		
		II	MANANTIAL	16.7	0																			
		II	LA PAZ	3.6	0																			
		II	BETHEL	2.7	1																	1		
		II	VILLA SOL	0.00	0																			
		II	VILLA CRISTIANA	0.00	0																			
		II	SAN ISIDRO	0.00	1				1															
		II	VILLA PACIFICO	0.00	2							1			1									
		II	PLAYA ESCONDIDA	0.00	0																			
		II	VILLA BAMBÚ	0.00	0																			
		II	VILLA VIRGINIA	0.00	11																		11	
		II	NUEVA ESPERANZA	0.00	0																			
		II	RIO BERTA Y RIO ALBERTA	0.00	0																			
		II	PORTILLO ALTO	0.00	1													1						
	1		17	1.40	0																			
	UNION CAPIRI	II	UNION CAPIRI	0.00	2														1				1	
		II	CC.NN YAVIRIRONI	0.00	0																			
		II	CC.NN BAJO CAPIRI	0.00	0																			
		II	LA CAMPIÑA	0.00	0																			
	1		4	0.00	0																			
	VILLA CAPIRI	II	VILLA CAPIRI	0.00	2								2											
	1		1	0.00	0																			
TOTAL				1.00	27	2	2	0	1	0	0	2	2	0	1	0	0	1	1	0	0	3	12	0

Fuente: NotiWeb-CDC Aplicativos

Elaborado por Lic. Enf. Yudi Rojas Montañez y revisado por Obst. Mayumi Mabel Ponce Laureano

PERÚ Ministerio de Salud | UNIDAD DE EPIDEMIOLOGÍA RED SATIPO

DISTRIBUCION DE CASOS DE DENGUE DEL DISTRITO DE SATIPO, A LA S.E. 19 - 2026

NOTI

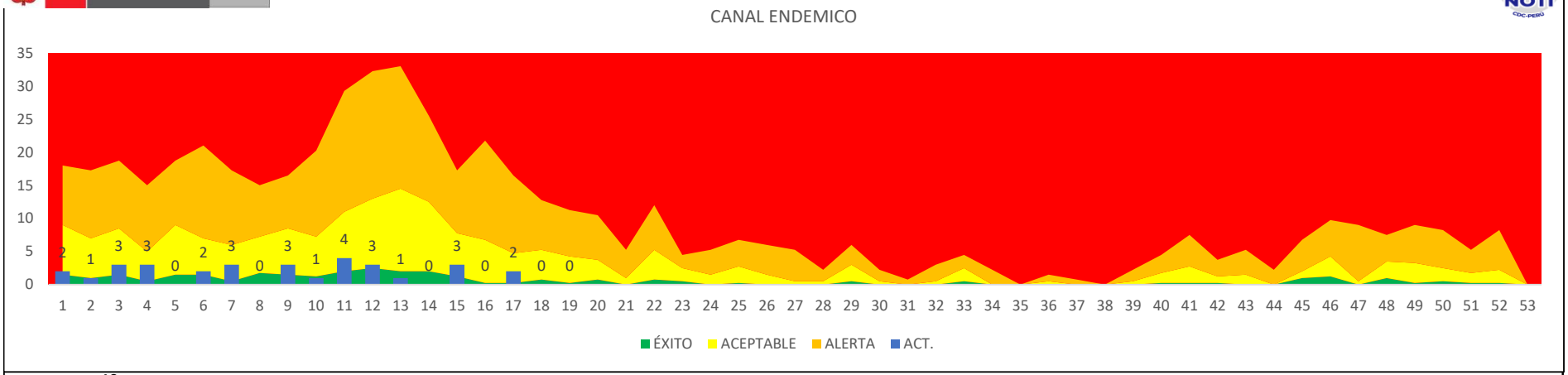

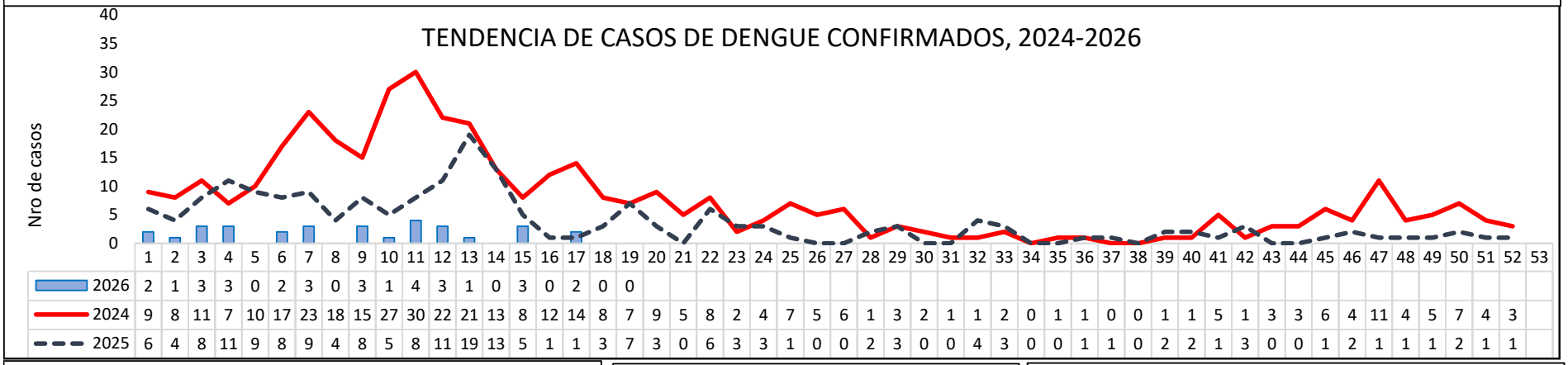

	1	2	3	4	5	6	7	8	9	10	11	12	13	14	15	16	17	18	19	20	21	22	23	24	25	26	27	28	29	30	31	32	33	34	35	36	37	38	39	40	41	42	43	44	45	46	47	48	49	50	51	52	53
2026	2	1	3	3	0	2	3	0	3	1	4	3	1	0	3	0	2	0	0																																		
2024	9	8	11	7	10	17	23	18	15	27	30	22	21	13	8	12	14	8	7	9	5	8	2	4	7	5	6	1	3	2	1	1	2	0	1	1	0	0	1	1	5	1	3	3	6	4	11	4	5	7	4	3	
2025	6	4	8	11	9	8	9	4	8	5	8	11	19	13	5	1	1	3	7	3	0	6	3	3	1	0	0	2	3	0	0	4	3	0	0	1	1	0	2	2	1	3	0	0	1	2	1	1	1	2	1	1	

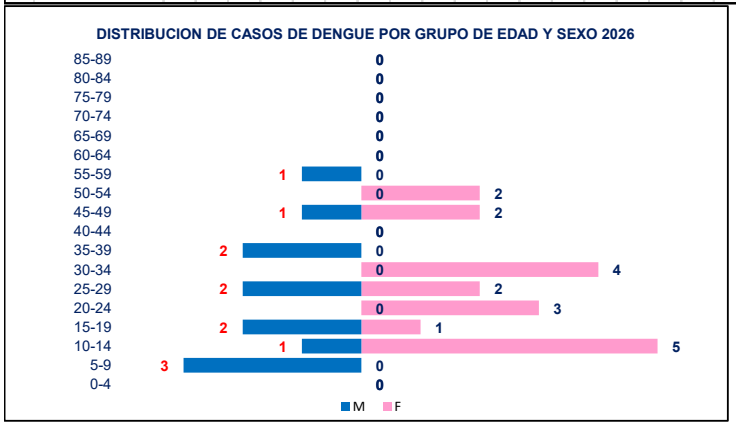

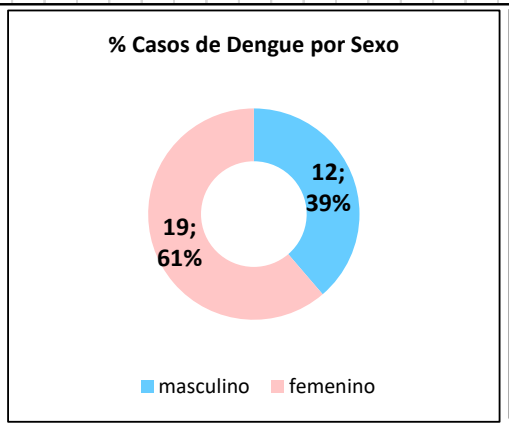

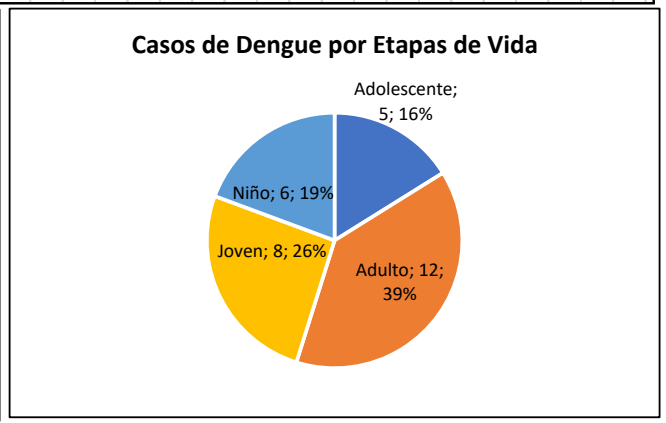

PERÚ Ministerio de Salud | UNIDAD DE EPIDEMIOLOGÍA RED SATIPO

RED DE SALUD SATIPO

LOCALIDAD DEL DISTRITO SATIPO

MICRO RED	EESS	ESC	SECTORES	INDICE AEDICO	CASOS POSITIVOS	2026																		
						1	2	3	4	5	6	7	8	9	10	11	12	13	14	15	16	17	18	19
SATIPO	MANUEL ANGEL HIGA ARAKAKI	II	VILLA LUZ	0.00	2															2				
		II	CONCORDIA	0.00	2						1											1		
		II	PROGRESO	0.00	2		1							1										
		II	JORGE CHAVEZ	1.75	3	1		1						1										
		II	JOSE OLAYA	0.00	3						1					2								
		II	SUR	3.23	0																			
		II	CENTRO	0.00	3	1								1			1							
		II	NORTE	0.00	3				1							1						1		
		II	SANTA LEONOR	0.00	6				2			2					1			1				
		II	COLMENA - PALMAS	4.17	1			1																
		II	LOS FRUTALES - LOMAS	0.00	1												1							
		II	EL MILAGRO	3.45	1													1						
		II	ATAHUALPA-SAN FRANCISCO	0.00	0																			
		II	TZANCUVATZIARI	0.00	2			1							1									
		II	SAN FRANCISCO	0.00	2							1				1								
1	1		15	1.09	31	2	1	3	3	0	2	3	0	3	1	4	3	1	0	3	0	2	0	0

Fuente: NotiWeb-CDC Aplicativos

Elaborado por Lic. Enf. Yudi Rojas Montañez y revisado por Obst. Mayumi Mabel Ponce Laureano

PERÚ Ministerio de Salud | UNIDAD DE EPIDEMIOLOGÍA RED SATIPO

DISTRIBUCION DE CASOS DE DENGUE DEL DISTRITO DE RIO TAMBO, A LA S.E. 19 - 2026

NOTI

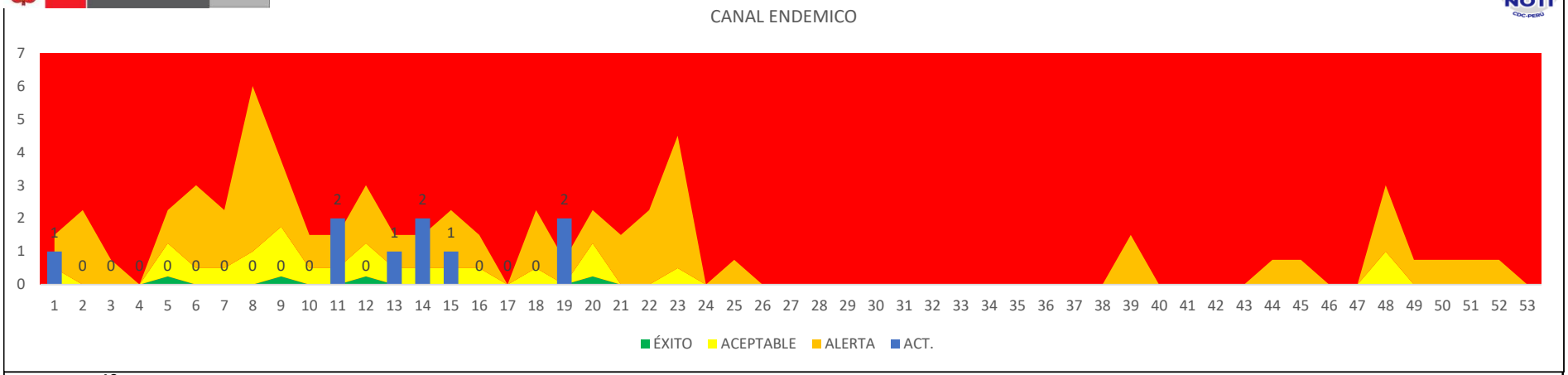

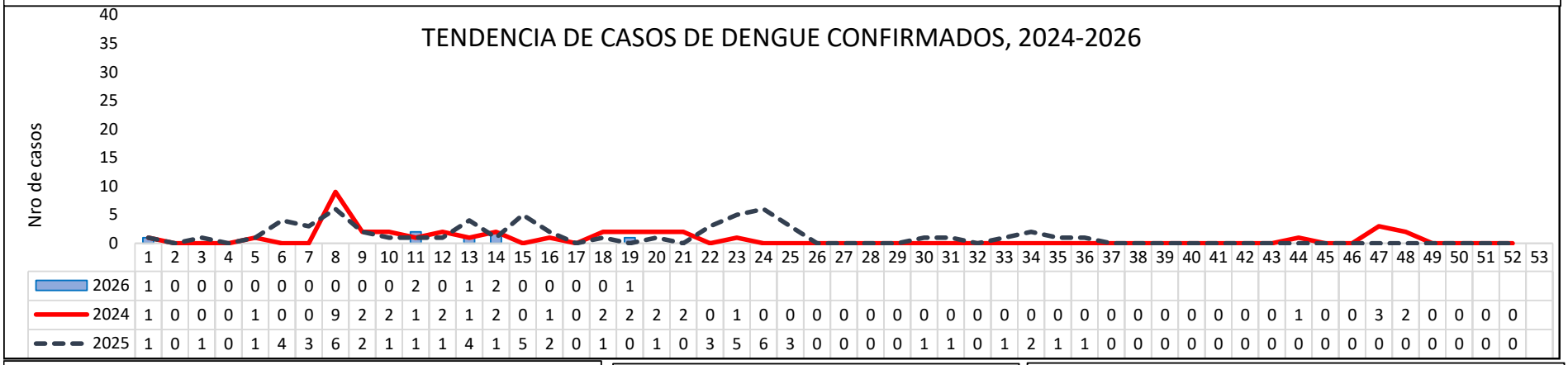

	1	2	3	4	5	6	7	8	9	10	11	12	13	14	15	16	17	18	19	20	21	22	23	24	25	26	27	28	29	30	31	32	33	34	35	36	37	38	39	40	41	42	43	44	45	46	47	48	49	50	51	52	53
2026	1	0	0	0	0	0	0	0	0	0	2	0	1	2	0	0	0	0	1																																		
2024	1	0	0	0	1	0	0	9	2	2	1	2	1	2	0	1	0	2	2	2	2	0	1	0	0	0	0	0	0	0	0	0	0	0	0	0	0	0	0	0	0	0	0	1	0	0	3	2	0	0	0	0	
2025	1	0	1	0	1	4	3	6	2	1	1	1	4	1	5	2	0	1	0	1	0	3	5	6	3	0	0	0	0	1	1	0	1	2	1	1	0	0	0	0	0	0	0	0	0	0	0	0	0	0	0	0	

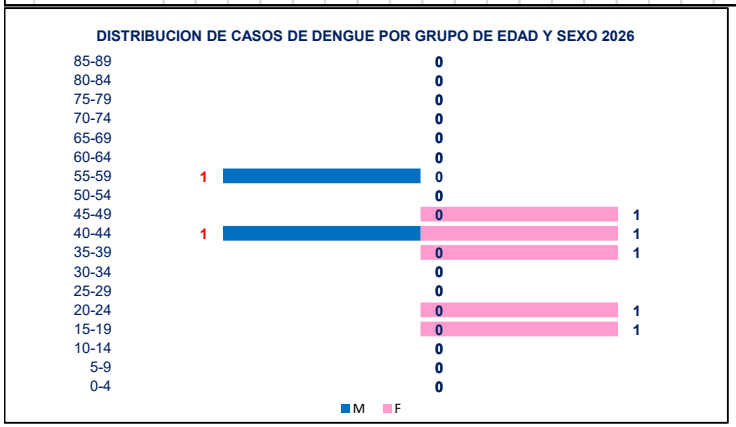

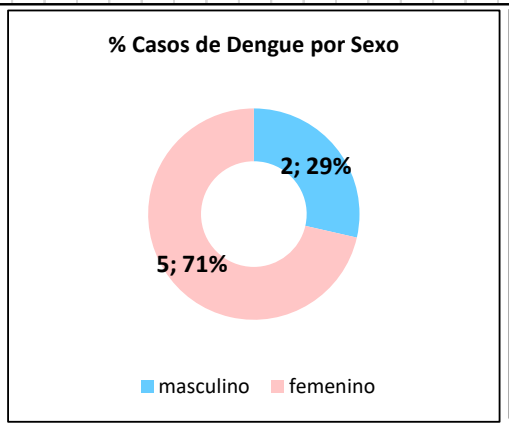

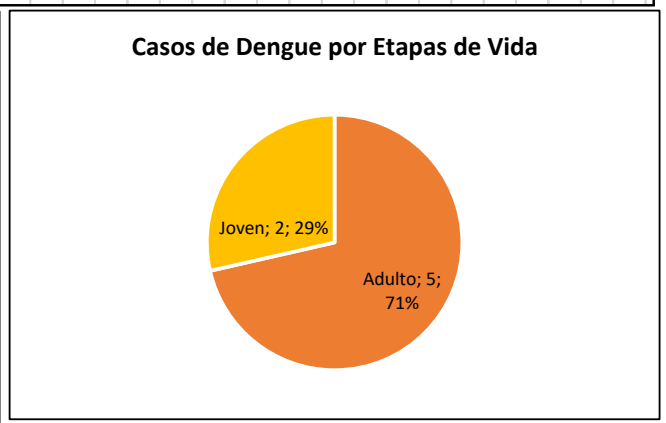

PERÚ Ministerio de Salud | UNIDAD DE EPIDEMIOLOGÍA RED SATIPO

RED DE SALUD SATIPO

LOCALIDAD DEL DISTRITO RÍO TAMBO

MICRO RED	EESS	ESC	SECTORES	INDICE AEDICO	CASOS POSITIVOS	2026																		
						1	2	3	4	5	6	7	8	9	10	11	12	13	14	15	16	17	18	19
VALLE ESMERALDA	C.S VALLE ESMERALDA	II	VALLE ESMERALDA	3.6	3	1													1					1
	1	II	1	3.6	0																			
	P.S FE Y ALEGRIA PRIMAVERA	II	FE Y ALEGRIA	4.6	0																			
	1	II	1	4.6	0																			
	P.S PUERTO ROCA	II	PUERTO ROCA	8.30	0																			
		II	PUERTO ENE PUEBLO	2.40																				
		II	PUERTO ENE EMBARCADERO	5.90	0																			
	1	II	2	4.8	0																			
	P.S SELVA DE ORO	II	SELVA DE ORO	8.00	4											2		1	1					
	1	II	1	8.00	0																			
	P.S SAN JUAN MANTARO	II	JOSE OLAYA	0.00	0																			
		II	PALMERAS	0.00	0																			
		II	SAN JUAN MANTARO	0.00	0																			
	1	II	3	0.00	0																			
	P.S BOCA MANTARO	II	BOCA MANTARO	0.00	0																			
		II	NUEVA UNION	0.00	0																			
	1	II	3	0.00	0																			
	P.S MICAELA BASTIDAS	II	MICAELA BASTIDAS	1.8	1												1							
	1	II	1	1.8	0																			
	P.S SAN MIGUEL SHIMPISHARIATO	II	SAN MIGUEL DEL ENE	2.3	0																			
	1	II	1	2.3	0																			
	P.S TUNONTUARI	II	TUNONTUARI	1	0																			
	1	II	1	1	0																			
TOTAL	9	II	14	1.3	8	1	0	0	0	0	0	0	0	0	0	2	1	1	2	0	0	0	0	1

Fuente: NotiWeb-CDC Aplicativos

Elaborado por Lic. Enf. Yudi Rojas Montañez y revisado por Obst. Mayumi Mabel Ponce Laureano

DISTRIBUCION DE CASOS DE DENGUE DEL DISTRITO DE COVIRIALI, A LA S.E. 19 - 2026

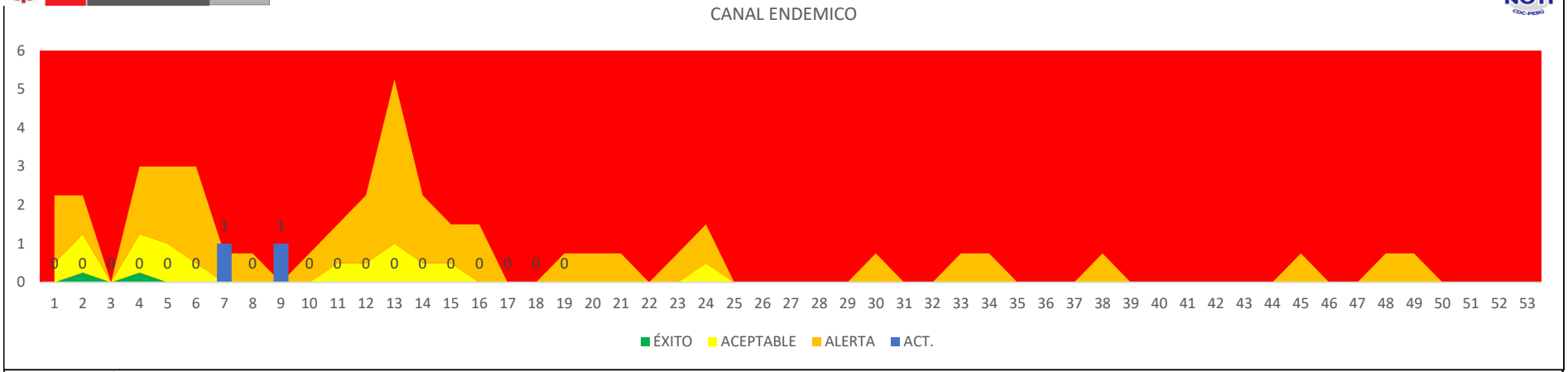

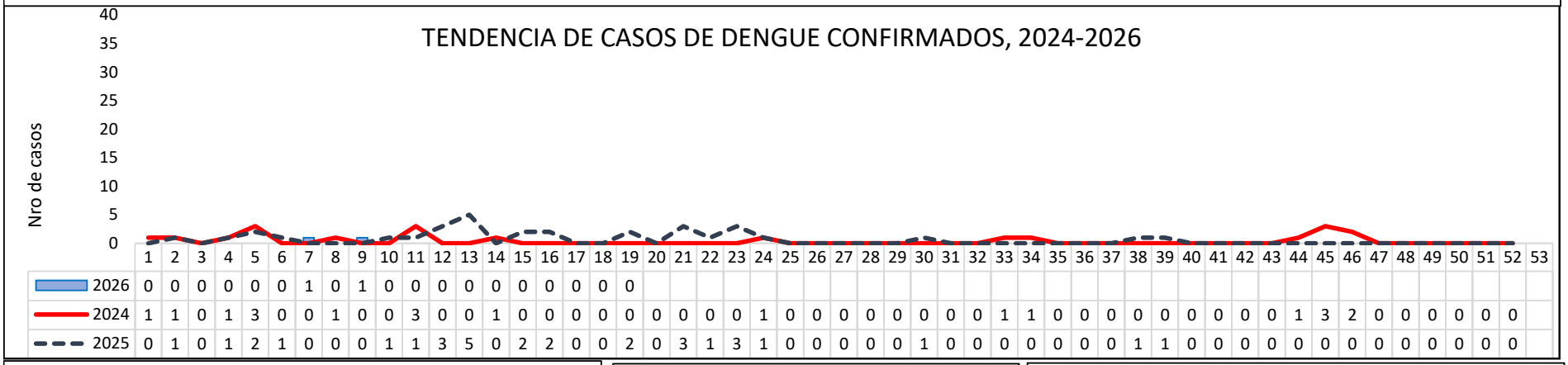

	1	2	3	4	5	6	7	8	9	10	11	12	13	14	15	16	17	18	19	20	21	22	23	24	25	26	27	28	29	30	31	32	33	34	35	36	37	38	39	40	41	42	43	44	45	46	47	48	49	50	51	52	53
2026	0	0	0	0	0	0	1	0	1	0	0	0	0	0	0	0	0	0	0																																		
2024	1	1	0	1	3	0	0	1	0	0	3	0	0	1	0	0	0	0	0	0	0	0	0	1	0	0	0	0	0	0	0	0	1	1	0	0	0	0	0	0	0	0	0	1	3	2	0	0	0	0	0	0	
2025	0	1	0	1	2	1	0	0	0	1	1	3	5	0	2	2	0	0	2	0	3	1	3	1	0	0	0	0	0	1	0	0	0	0	0	0	0	1	1	0	0	0	0	0	0	0	0	0	0	0	0	0	

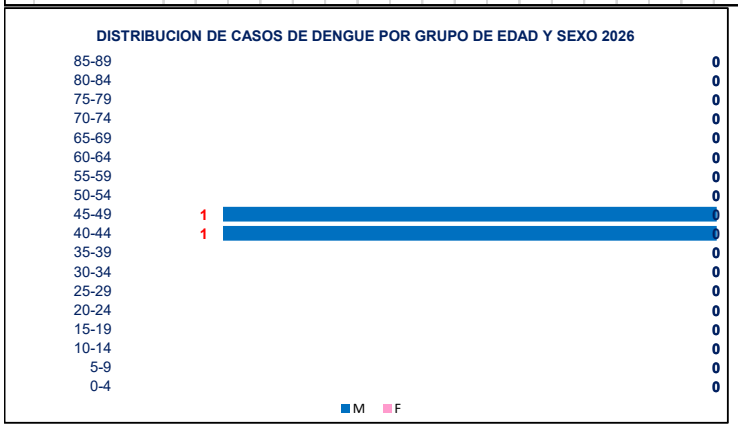

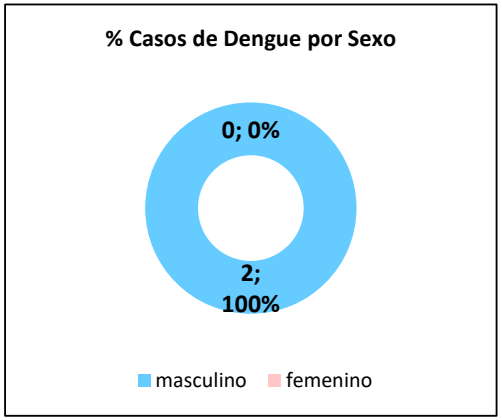

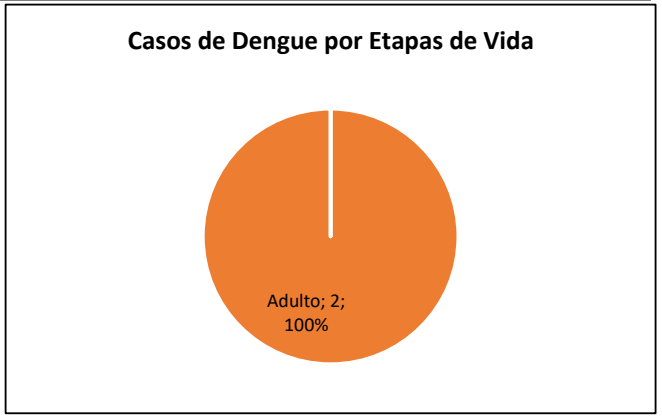

PERÚ Ministerio de Salud | UNIDAD DE EPIDEMIOLOGÍA RED SATIPO

RED DE SALUD SATIPO

LOCALIDAD DEL DISTRITO COVIRIALI

MICRO RED	EESS	ESC	SECTORES	INDICE AEDICO	CASOS POSITIVOS	2026																		
						1	2	3	4	5	6	7	8	9	10	11	12	13	14	15	16	17	18	19
COVIRIALI	COVIRIALI	II	COVIRIALI	0.0	0																			
		II	RICARDO PALMA	0.0	1									1										
		II	BELLAVISTA	1.5	0																			
	1		3	0.4	0																			
	SAN PEDRO	II	SAN PEDRO	0.0	1							1												
		II	RIO BLANCO	0.0	0																			
		II	LA FLORIDA	0.0	0																			
	1		3	0.0	0																			
	SANTA MARIA	II	SANTA MARIA	0.0	0																			
		II	VILLA SOL	0.0	0																			
	1		2	0.0	0																			
	BUENOS AIRES	I	BUENOS AIRES	0.0	0																			
		I	MARISCAL CASTILLA	0.0	0																			
	1		2	0.0	0																			
	SAN ANDRES	I	SAN ANDRES	0.0	0																			
	1		1	0.0	0																			
	PALMAPAMPA	I	PALMAPAMPA	0.0	0																			
	1		1	0.0	0																			
	TOTAL			1.7	2	0	0	0	0	0	0	1	0	1	0	0	0	0	0	0	0	0	0	0

Fuente: NotiWeb-CDC Aplicativos

Elaborado por Lic. Enf. Yudi Rojas Montañez y revisado por Obst. Mayumi Mabel Ponce Laureano

PERÚ Ministerio de Salud | UNIDAD DE EPIDEMIOLOGÍA RED SATIPO

DISTRIBUCION DE CASOS DE DENGUE DEL DISTRITO DE PANGOA, A LA S.E. 19 - 2026

NOTI

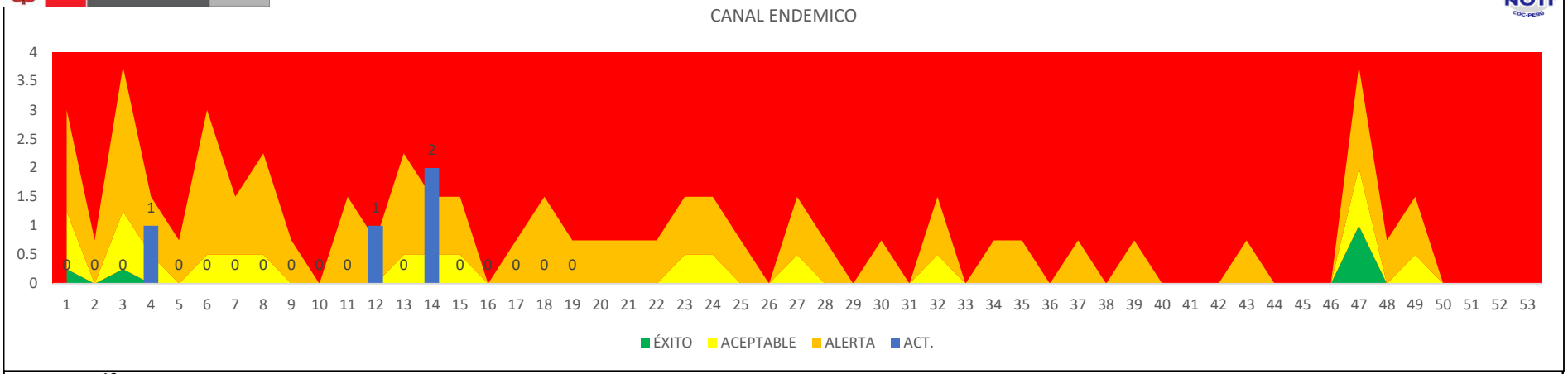

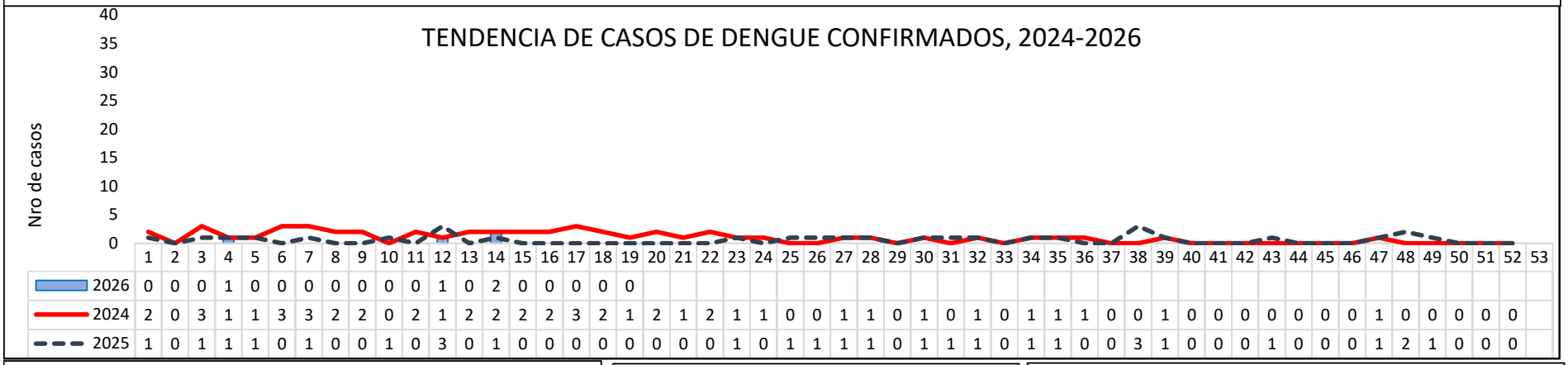

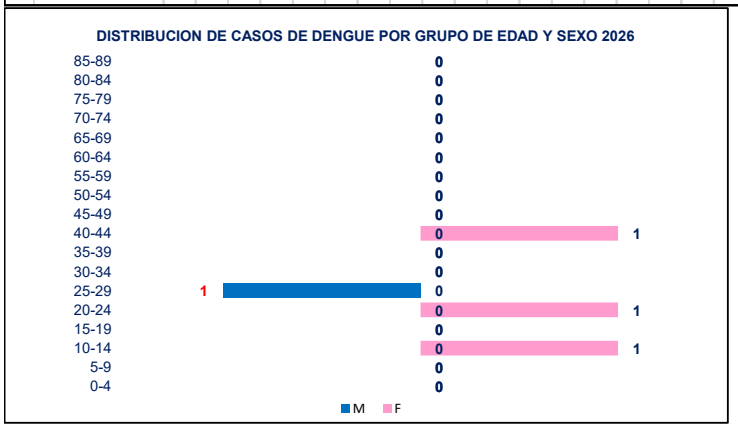

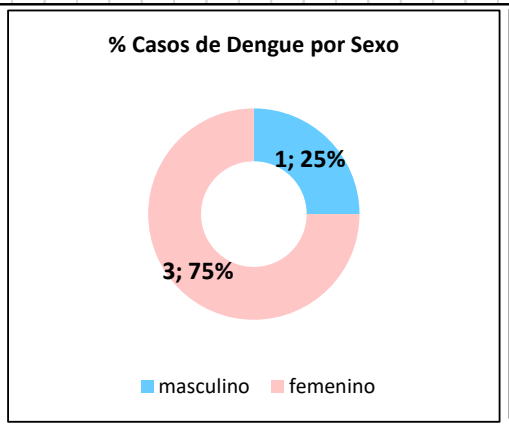

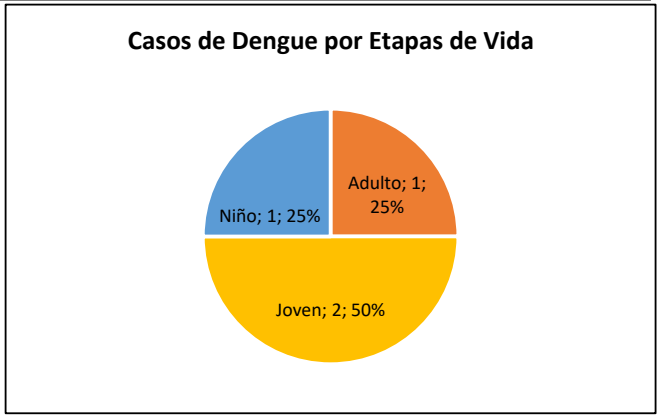

DISTRIBUCION DE CASOS DE DENGUE DEL DISTRITO DE LLAYLLA, A LA S.E. 19 - 2026

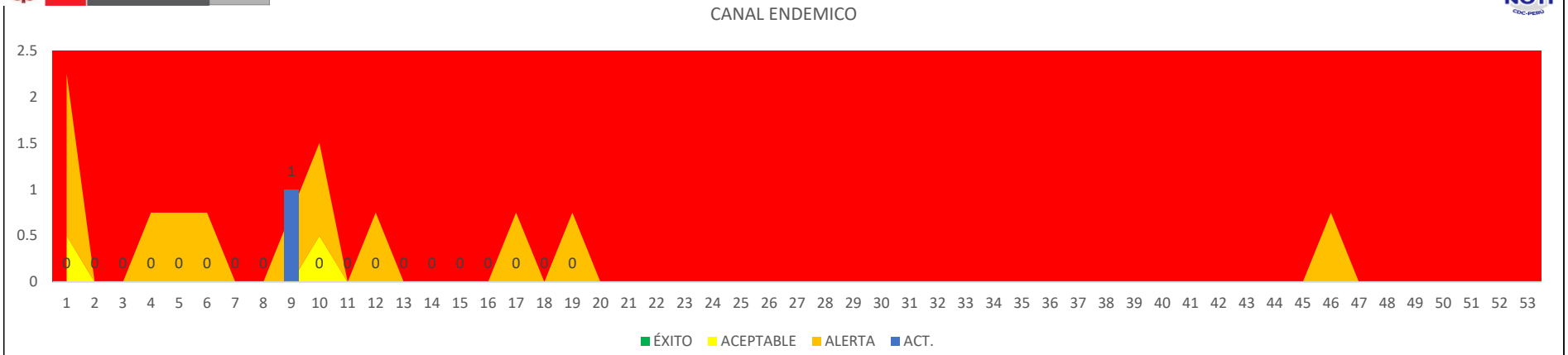

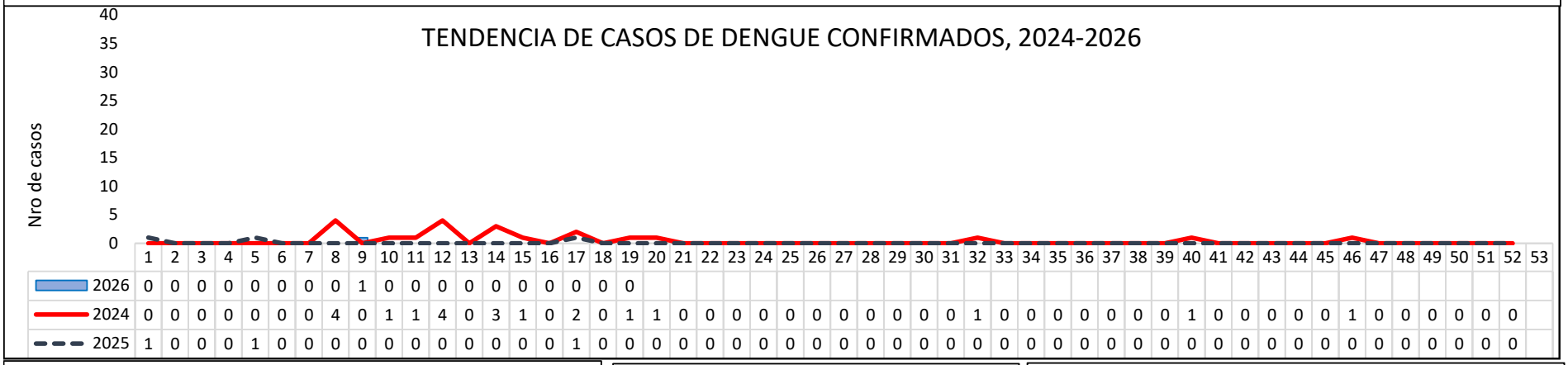

	1	2	3	4	5	6	7	8	9	10	11	12	13	14	15	16	17	18	19	20	21	22	23	24	25	26	27	28	29	30	31	32	33	34	35	36	37	38	39	40	41	42	43	44	45	46	47	48	49	50	51	52	53
2026	0	0	0	0	0	0	0	0	1	0	0	0	0	0	0	0	0	0	0																																		
2024	0	0	0	0	0	0	0	4	0	1	1	4	0	3	1	0	2	0	1	1	0	0	0	0	0	0	0	0	0	0	0	1	0	0	0	0	0	0	0	1	0	0	0	0	0	1	0	0	0	0	0	0	
2025	1	0	0	0	1	0	0	0	0	0	0	0	0	0	0	0	1	0	0	0	0	0	0	0	0	0	0	0	0	0	0	0	0	0	0	0	0	0	0	0	0	0	0	0	0	0	0	0	0	0	0	0	

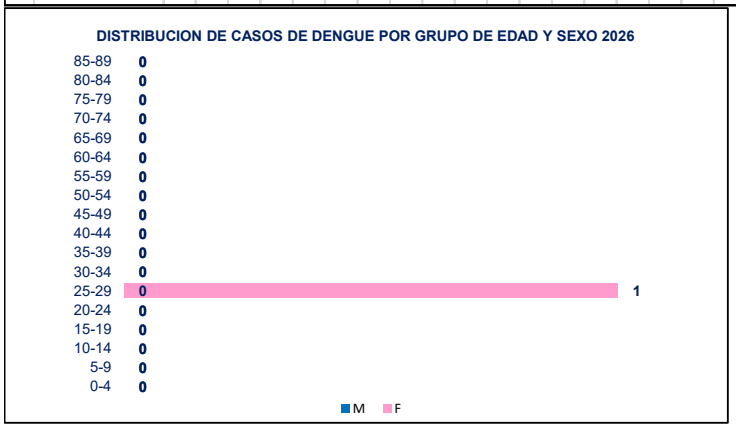

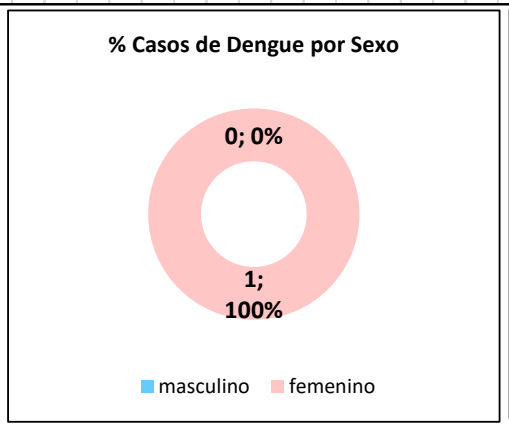

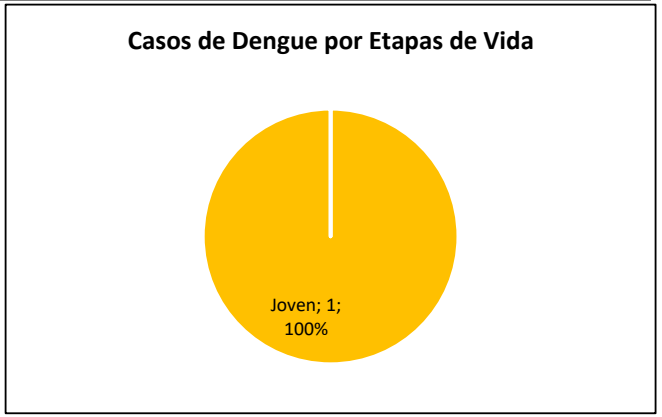

PERÚ | Ministerio de Salud | UNIDAD DE EPIDEMIOLOGÍA RED SATIPO

VIGILANCIA DE FEBRILES

Zona de alarma

RED DE SALUD SATIPO

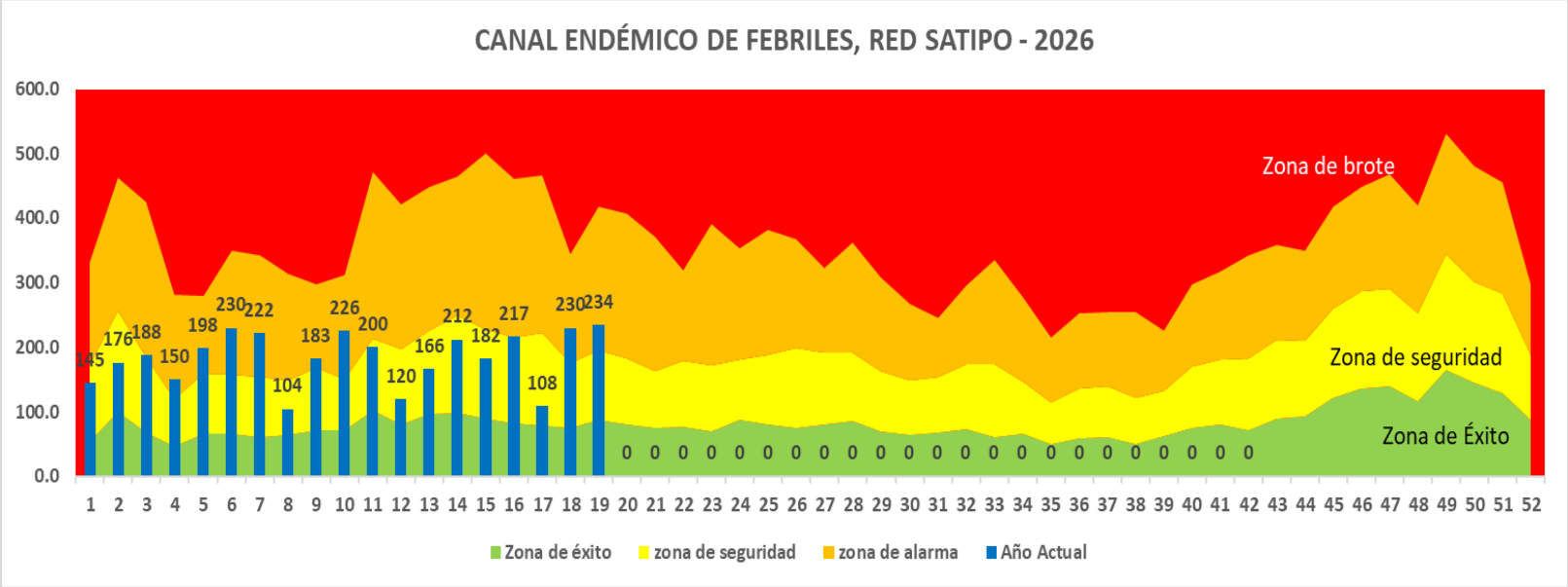

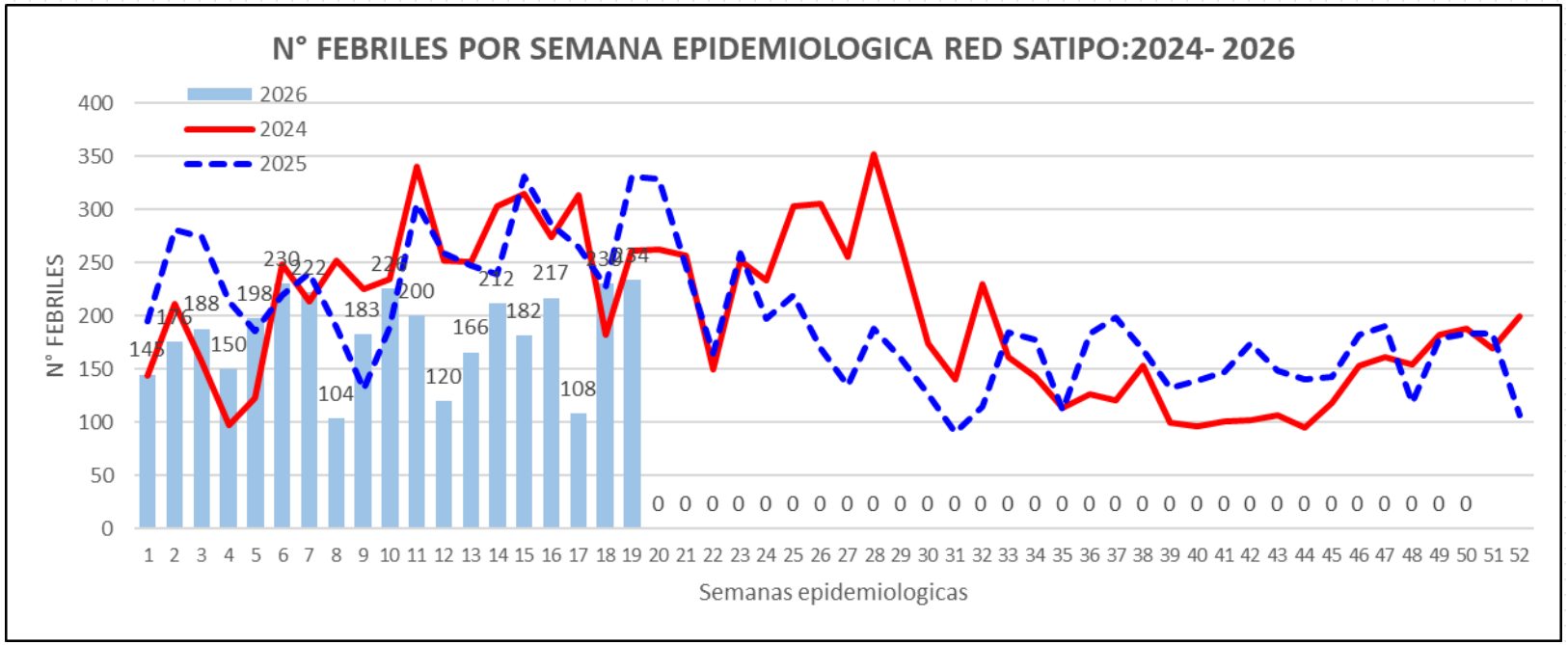

ESTABLECIMIENTO	2026	
	18	19
HOSP. MANUEL HIGA ARAKAKI - SATIPO	15	30
C.S. MAZAMARI	19	
C.S. TZIRIARI	5	3
P.S SAN FRANCISCO DE CUBARO	0	
P.S. BELEN	1	2
P.S. BUENOS AIRES - TZIRIARI	0	
P.S. CAPIRUSHARI	0	
P.S. COMUNIDAD NATIVA DE PANGA	0	0
P.S. GLORIABAMBA	0	
P.S. HERMOSA PAMPA	1	0
P.S. LLAYLLA	0	
P.S. PUEBLO LIBRE DE PAURIALI	0	
P.S. SAN CRISTOBAL	0	
P.S. TEORIA	0	
P.S. VILLA PROGRESO	0	3
POSTA MEDICA PNP MAZAMARI	0	2
C.S. POYENI	51	2
P.S. BOCA CHEMBO		5
C.S. PUERTO OCOPA	13	12
P.S. QUITENI	8	
C.S. RIO NEGRO	9	7
HOSP. I RIO NEGRO - SATIPO - ESSALU	40	42
P.S. ALTO PAURELI	3	0
P.S. ALTO PITOCUNA	3	2
P.S. ALTO VILLA VICTORIA	2	0
P.S. AOTI	2	1
P.S. BAJO CAPIRO	1	1
P.S. BELLA ESPERANZA	2	1
P.S. CANAAN DEL NORTE	1	2
P.S. CHONTAKIARI	3	3
P.S. COMUNIDAD NATIVA SHANQUI	2	2
P.S. COVIRIALI	2	12
P.S. CUSHIVIANI	0	0
P.S. HUAHUARI	2	2
P.S. HUANTASHIRI	3	4
P.S. PARATUSHALI	2	3
P.S. PITOCUNA	2	2
P.S. PUENTE IPOKI	2	3
P.S. RIO CHARI ALTO	4	5
P.S. RIO VENADO	1	1
P.S. SAN ANDRES		0
P.S. SAN JUAN DE CHENI	1	2
P.S. SAN PEDRO	1	0
P.S. SANIBENI	5	3
P.S. SANTA MARIA		1
P.S. SANTO DOMINGO DE MARANKIARI	0	0
P.S. SHABASHIPANGO	2	0
P.S. UNION CAPIRI	0	6
P.S. UNION CUVIRIAKI	1	3
P.S. VILLA CAPIRI	0	2
C.S. VALLE ESMERALDA	8	12
P.S. BOCA MANTARO		10
P.S. CUTIVIRENI		4
P.S. FE Y ALEGRIA LA PRIMAVERA		26
P.S. FLORIDA	9	2
P.S. SAN MIGUEL DE ENE SHINPINSHAI	2	6
P.S. SAN CARLOS ALTO ENE	2	2
P.S. YAVIRO		3
TOTAL	230	234

Los EESS. Sombreados en rojo, se recomienda tomar muestra al 10% de los febriles, por un incremento inusual presentado.

Fuente: NotiWeb-CDC Aplicativos

Elaborado por Lic. Enf. Yudi Rojas Montañez y revisado por Obst. Mayumi Mabel Ponce Laureano

PERÚ Ministerio de Salud

UNIDAD DE EPIDEMIOLOGÍA RED SATIPO

Región Junín

Red de Salud Satipo

INDICADORES DE SALA SITUACIONAL INTEGRADA DE DENGUE

Fecha 18 de mayo 2026

RED DE SALUD SATIPO

PERÚ Ministerio de Salud | UNIDAD DE EPIDEMIOLOGÍA RED SATIPO

DIRECCIONES EJECUTIVAS RED DE SALUD

RED DE SALUD SATIPO

CARGO	PROFESIÓN	NOMBRES Y APELLIDOS
DIRECTOR EJECUTIVO DE LA RED DE SALUD SATIPO	**OSTETRA ESPECIALISTA**	RUTH CALDERON HUAMAN
JEFE DE OFICINA DE SALUD PUBLICA	**OBSTETRA**	PAMELA ZAMBRANO ROJAS

CARGO	PROFESIÓN	NOMBRES Y APELLIDOS
EQUIPO TÉCNICO		
RESPONSABLE DE SALUD AMBIENTAL E INOCUIDAD ALIMENTARIA	INGENIERO	POLVAN HENRRY VARGAS ORELLANA
RESPONSABLE DE ENTOMOLOGÍA DEL LABORATORIO	BIÓLOGO	ANA CECILIA DE LA CRUZ AL
RESPONSABLE DE METAXÉNICAS Y ZOONOSIS	BIÓLOGO	ROBERT J. QUISPE FUENTES
RESPONSABLE VIGILANCIA Y CONTROL DE VECTORES	BIÓLOGO	CARLOS SOUZA ALVARADO
RESPONSABLE DE VIGILANCIA EPIDEMIOLÓGICA DE METAXÉNICAS	OBSTETRA	MABEL PONCE LAUREANO
RESPONSABLE DE PROMOCION DE LA SALUD METAXÉNICAS	OBSTETRA	CARMEN YALLI CANTO
RESPONSABLE DE SISMED	QUÍMICO FARMACEUTICO	ALFREDO CHUQUILLANQUI ERQUINIO
RESPONSABLE COMUNICACIONES METAXÉNICAS	COMUNICADOR	JHOSELIN CELESTE PEREZ ORE
OFICINA DE PLANEAMIENTO ESTRATÉGICO, PRESUPUESTO Y MODERNIZACIÓN	CONTADOR	LUZ YULY BALDEON MONTES
PROCESADOR DE DATOS - METAXÉNICAS	TEC.ADM	WILMER CHRISTIAN SANTA CRUZ NUÑEZ

PERÚ Ministerio de Salud

UNIDAD DE EPIDEMIOLOGÍA RED SATIPO

RED DE SALUD SATIPO

DENGUE: CIRCULACIÓN DE SEROTIPOS EN LA RED DE SATIPO

Hospital Manuel Angel Higa Arakaki

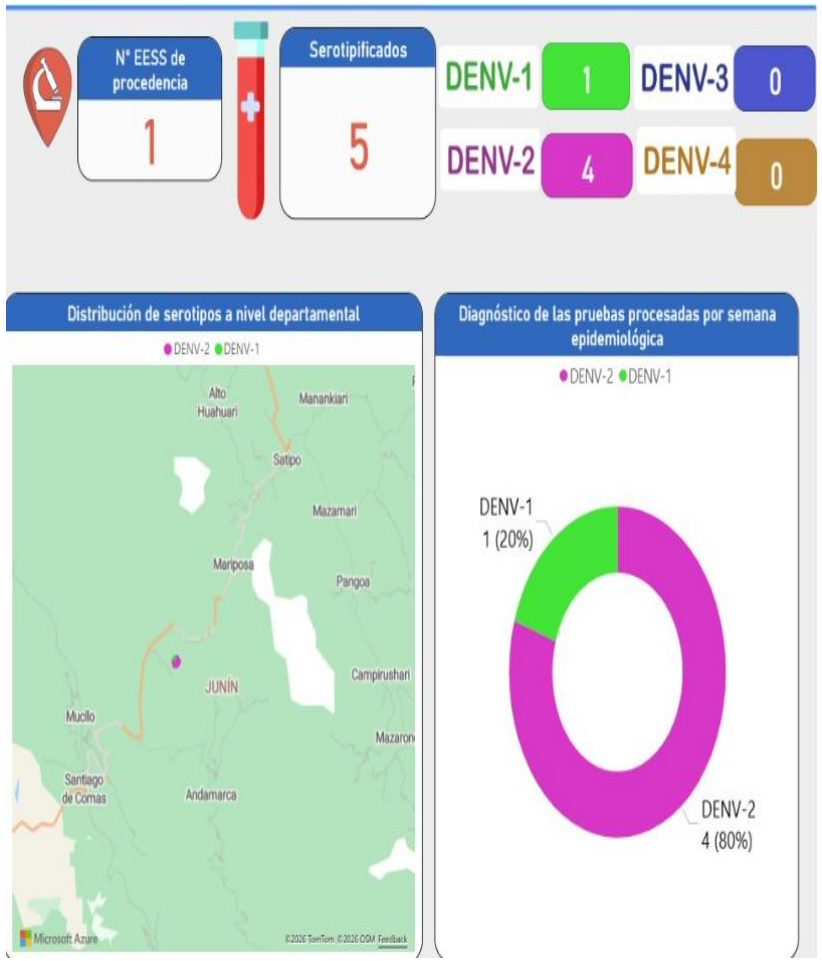

C.S. Río Negro

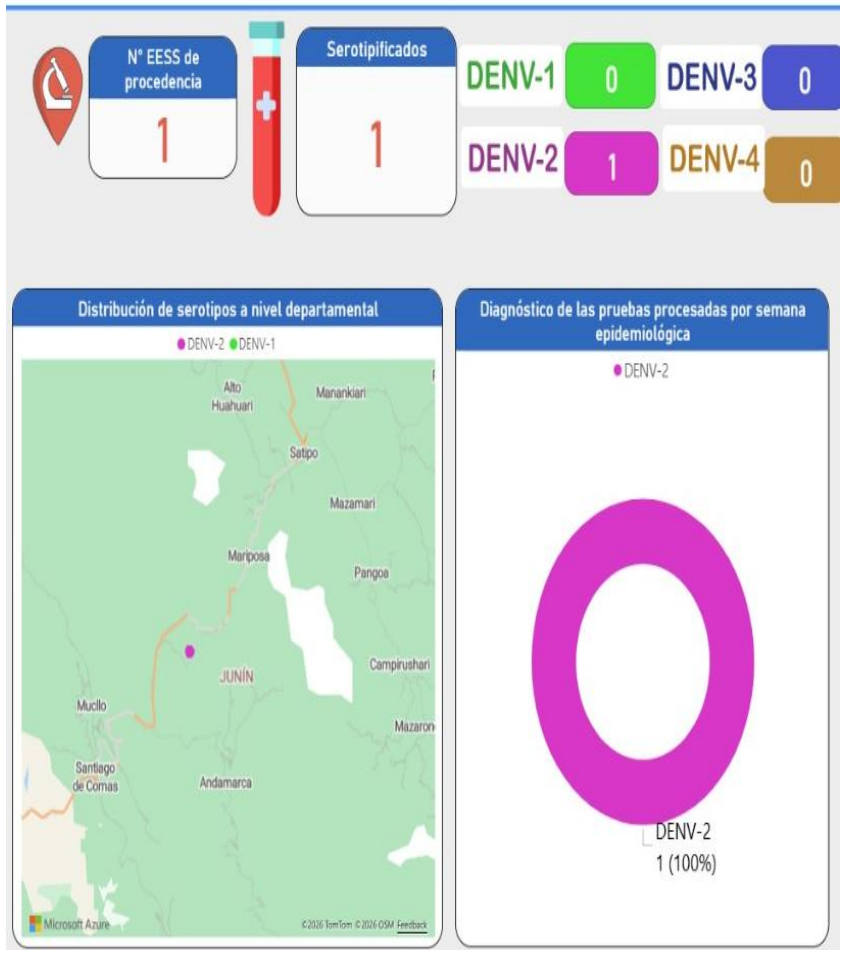

C.S. Mazamari

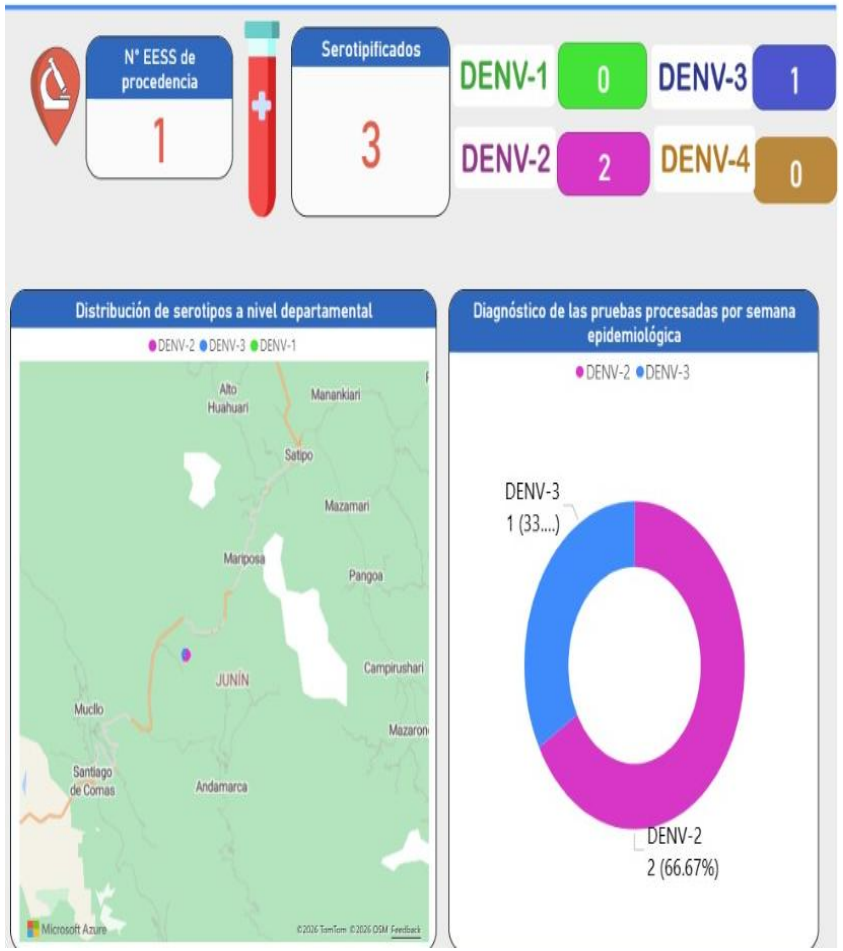

PERÚ Ministerio de Salud | UNIDAD DE EPIDEMIOLOGÍA RED SATIPO

RED DE SALUD SATIPO

INDICADORES ENEFERMEDADES METAXENICAS

INDICADORES DE ESTRUCTURALES:

-N° de EESS por nivel de atención.

NIVEL DE ATENCION	I - 1	I - 2	I - 3	I - 4	II – 1
N° EESS	40	37	11	1	1

-N° de camas hospitalarias y camas UCI disponibles para atención de casos por dengue.

SE CUENTA CON **05 CAMAS** EN EL ÁREA DE MEDICINA INTERNA DISPONIBLES PARA LA HOSPITALIZACIÓN DE PACIENTES POR DENGUE

-N° de EESS que cuentan con UVICLIN o UF.

EESS	N° UF
Hospital de Apoyo Manuel Ángel Higa Arakaki	01

% de EESS con productos farmacéuticos, dispositivos médicos y productos sanitarios para los diferentes planes de atención del paciente con dengue según capacidad resolutiva.

El 73 % de los EESS cuenta con productos farmacéuticos para la atención de pacientes con dengue.

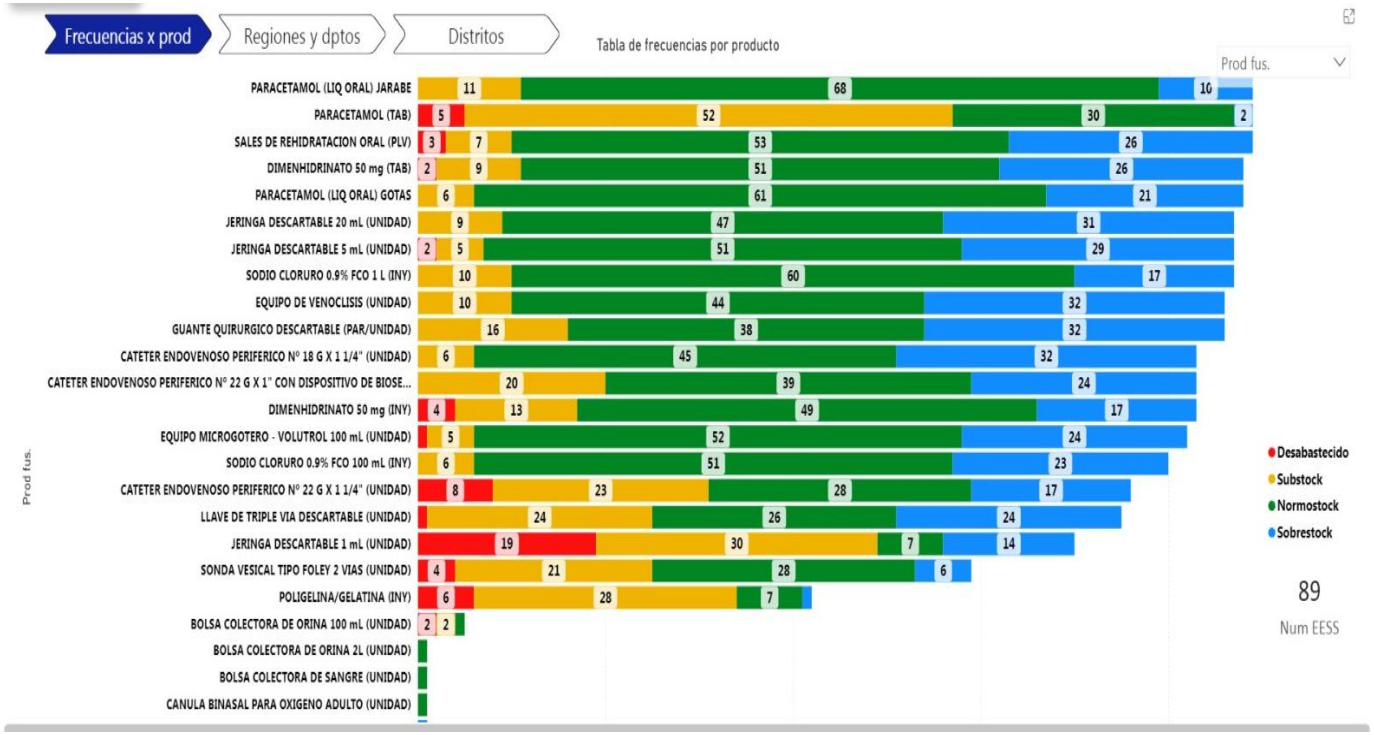

% de EESS con personal de salud (Médicos, enfermeros y Tec Enf) con el 100% certificados por RRHH de haber recibido curso de manejo adecuado de la persona con dengue.

El 66.7 % de profesionales cuenta con curso de manejo adecuado de dengue.

PERÚ Ministerio de Salud | UNIDAD DE EPIDEMIOLOGÍA RED SATIPO

RED DE SALUD SATIPO

INDICADORES ENFERMEDADES METAXENICAS

% de EESS que cuentan visualmente en las emergencias y tópicos de urgencia el Flujograma del Sistema de Referencia y Contra referencia.
El 100 % de los EESS cuenta con el Flujograma del Sistema de Referencia y Contra referencia.

% de ocupación de camas dengue en ultima semana.
El 0 % de camas en hospitalización fueron ocupadas por pacientes dengue.

% de UVICLIN adecuadamente implementada (Recursos físicos, RRHH, dispositivos e insumos médicos, coche de paro, etc.)
NO SE CUENTA CON UVICLIN

06 EESS priorizados para monitorizar la implementación y manejo de la herramienta de evaluación de la Adherencia al manejo de casos de Dengue **Según la Norma Técnica de Salud 211 MINSA/DGIESP – 2024**

Solo 06 EESS se priorizarán para el uso de la herramienta de evaluación de la Adherencia.
% de EESS que registran la herramienta de evaluación de la Adherencia al manejo de casos de Dengue según la Norma Técnica de Salud 211 MINSA/DGIESP – 2024.

EESS que registran la evaluación de la Adherencia	% de EESS que registran la evaluación de la Adherencia
Hospital "MAHA", C.S. Mazamari, C.S. Rio Negro, C.S. Puerto Ocopa, C.S. Coviriali, C.S. Valle Esmeralda	**66.7 %**

EVALUACIÓN DE LA ADHERENCIA AL MANEJO DE CASOS DE DENGUE SEGÚN LA NTS N°211-MINSA/DGIESP-2024

❑ CASOS DE DENGUE SIN SIGNOS DE ALARMA:

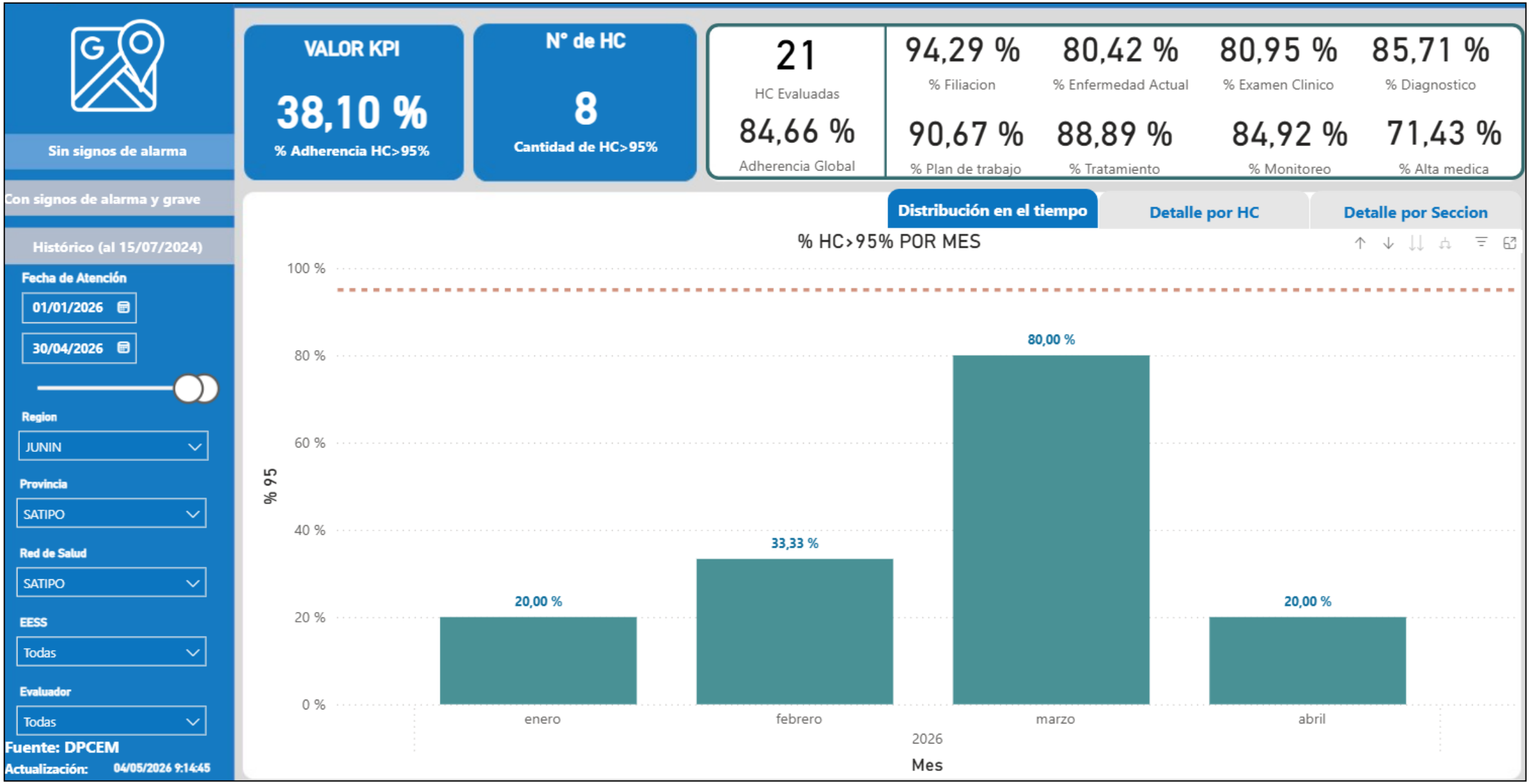

EVALUACIÓN DE LA ADHERENCIA AL MANEJO DE CASOS DE DENGUE SEGÚN LA NTS N°211-MINSA/DGIESP-2024

❑ CASOS DE DENGUE CON SIGNOS DE ALARMA Y GRAVE

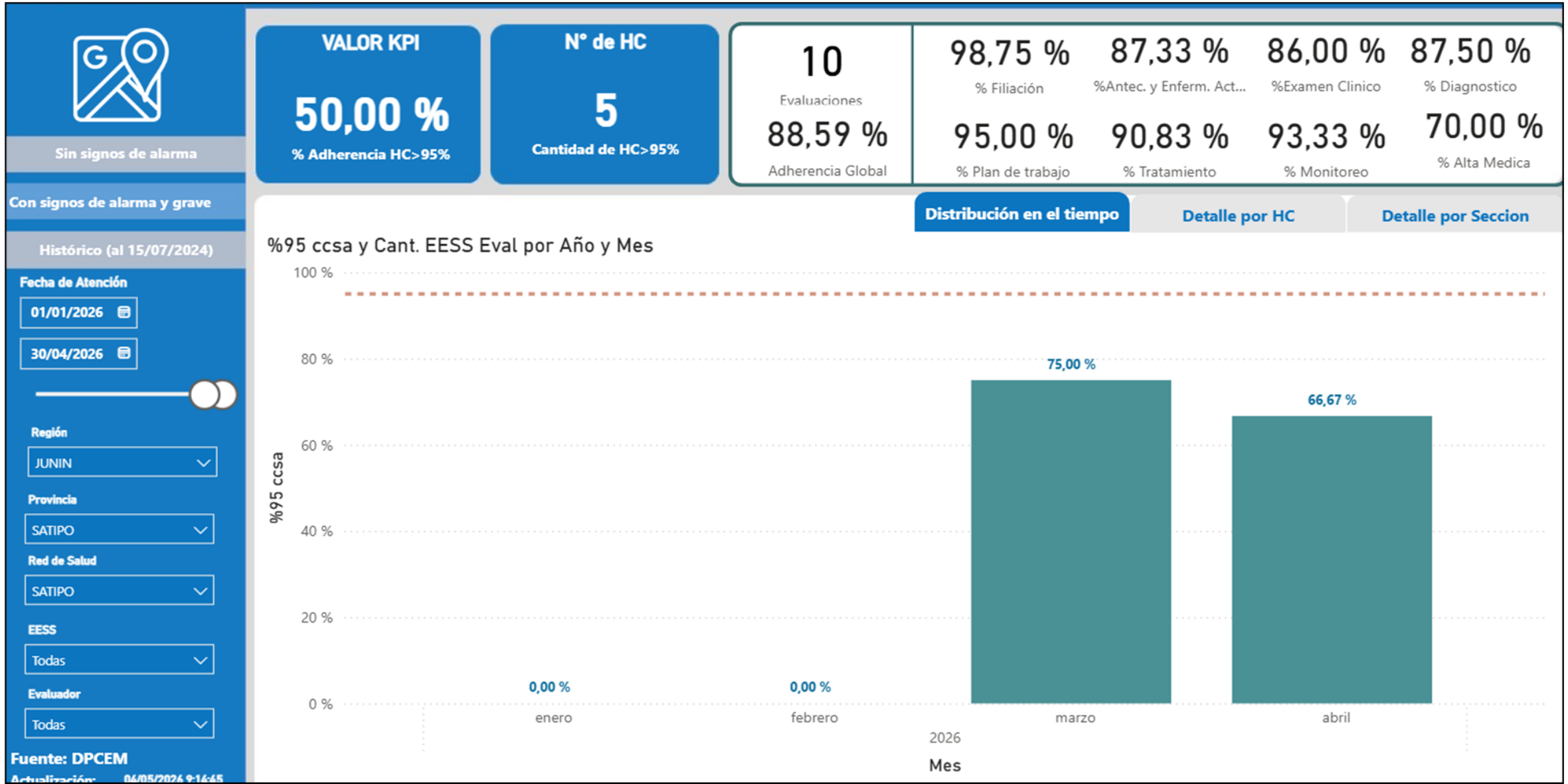

PERÚ Ministerio de Salud | UNIDAD DE EPIDEMIOLOGÍA RED SATIPO

INDICADORES DE CONTROL VECTORIAL

RED DE SALUD SATIPO

% de EESS que tiene un índice aédico >2% en las últimas 4 Semanas (abril 2026)				
RED	DISTRITOS	Total de EESS	N°EESS índice aédico >2% abril 2026	% EESS índice aédico >2% enero 2026
SATIPO	SATIPO, RIO NEGRO, COVIRIALI, PAMPA HERMOSA, MAZAMARI, LLAYLLA, RÍO TAMBO, VIZCAYA DEL ENE.	36	7	19.4%

INDICADORES DE PROCESO: Vigilancia Entomológica **% de EESS que realizan vigilancia entomológica**

RED	DISTRITO	Total de EESS programada para vigilancia	Total de EESS que realizan vigilancia entomológica	% EESS que relizan vigilancis entomologica
SATIPO	**SATIPO, RIO NEGRO, COVIRIALI, PAMPA HERMOSA, MAZAMARI, LLAYLLA, RIO TAMBO, PANGOA Y VIZCATAN DEL ENE**	**36**	**34**	**94.4%**

% de EESS que utilizan Dengue APP

RED	DISTRITO	Total de EESS programada para vigilancia	N° EESS que usan DENGUE APP	% EESS que usan DENGUE APP
SATIPO	SATIPO, RIO NEGRO, COVIRIALI, PAMPA HERMOSA, MAZAMARI, LLAYLLA, RIO TAMBO, PANGOA Y VIZCATAN DEL ENE	36	26	72.2%

% de EESS que usan sosteniblemente durante las últimas 4 semanas el Dengue APP.

RED	DISTRITO	Total de EESS	N° EESS usan sosteniblemente DENGUE APP - ENERO 2025	% EESS que usan sosteniblemente DENGUE APP - ENERO 2025
SATIPO	SATIPO, RIO NEGRO, COVIRIALI, PAMPA HERMOSA, MAZAMARI, LLAYLLA, RIO TAMBO, PANGOA Y VIZCATAN DEL ENE	36	26	72.2%

INDICÉ DE INFESTACIÓN AÉDICA EN LA RED DE SALUD SATIPO 2026

DISTRITOS	ENE	FEB	MAR	ABR
SATIPO	3.0	1.6	1.9	1.1
RIO NEGRO	1.0	1.6	1.0	0.5
COVIRIALI	0.6	0.0	1.7	0.2
PAMPA HERMOSA	0.0	0.0	0.0	0.0
MAZAMARI	1.1	2.9	2.9	2.1
LLAYLLA	0.2	0.0	0.0	0.0
RIO TAMBO	0.2	0.0	0.0	0.0
VIZCATAN DEL ENE - RIO TAMBO	4.1	3.7	3.3	3.3
RED SALUD SATIPO	**1.5**	**1.8**	**1.9**	**1.3**

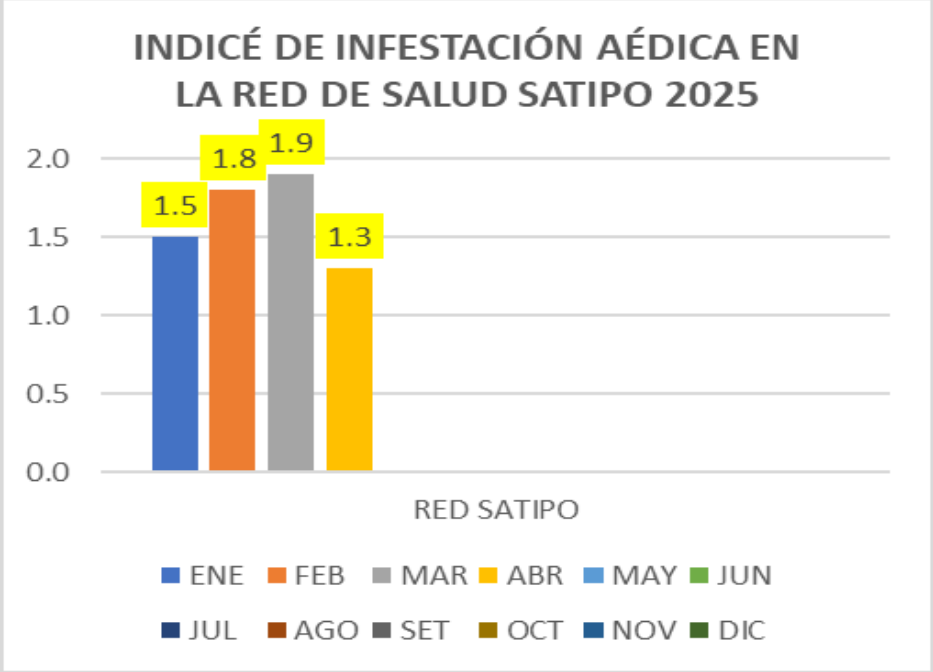

ESTRATIFICACIÓN DE RIESGO ENTOMOLOGICO DE *Aedes aegypti* - ABRIL 2026

RED DE SALUD SATIPO

Según la estratificación de riesgo para transmisión de dengue tenemos:

- ***Alto riesgo:***

Vizcatan del Ene: 3.3 %

Mazamari: 2.1 %

- ***Mediano riesgo:***

Satipo: 1.1 %

- ***Bajo riesgo:***

Rio Negro: 0.5 %

Coviriali: 0.2%

Pampa Hermosa: 0.0 %

Llaylla: 0.0%

Rio Tambo: 0.0 %

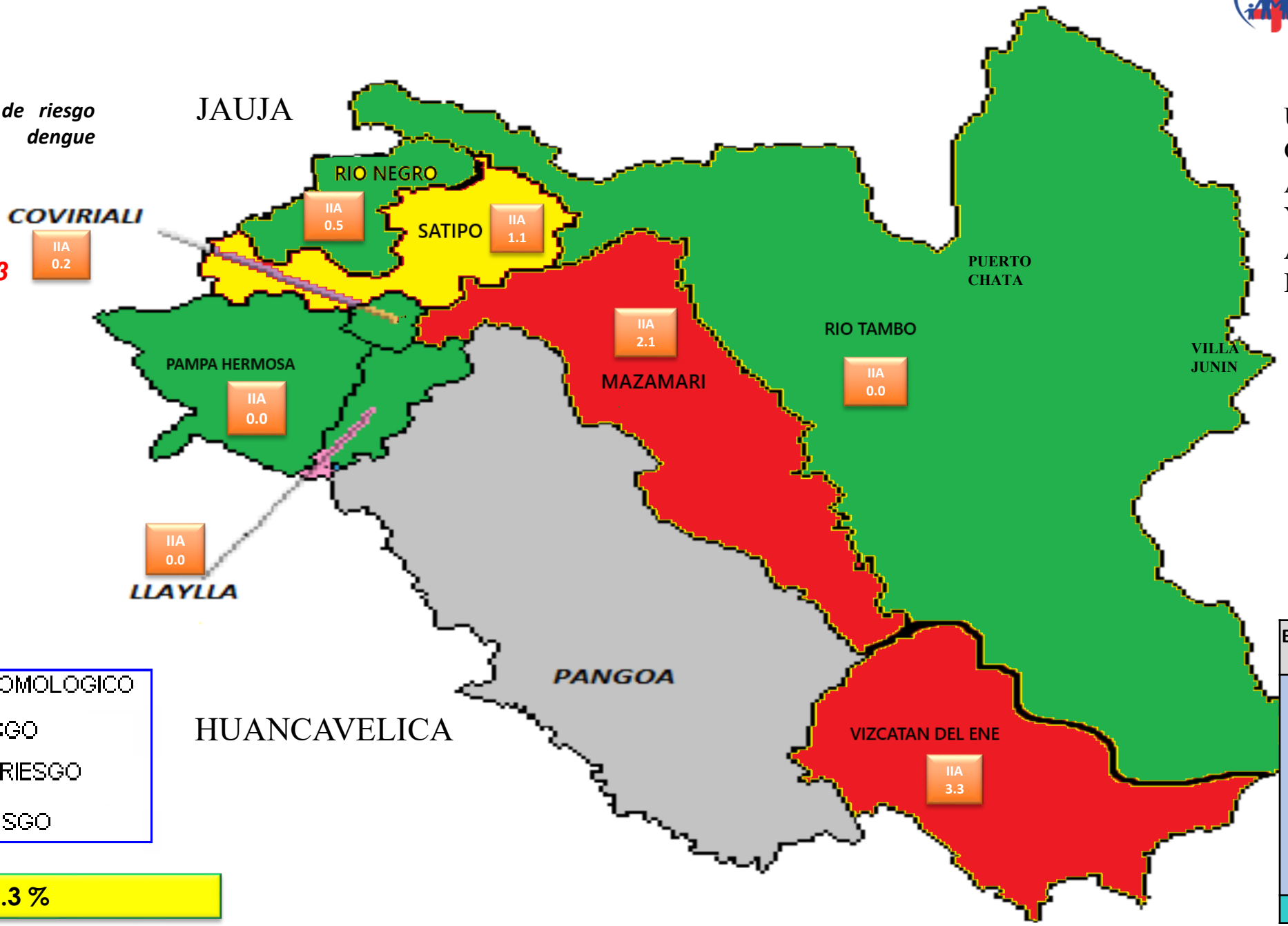

RIESGO ENTOMOLOGICO

- ALTO RIESGO
- MEDIANO RIESGO
- BAJO RIESGO

EJECUTORA	DISTRITOS
Red de Salud Satipo	SATIPO
	RIO NEGRO
	COVIRIALI
	PAMPA HERMOSA
	MAZAMARI
	LLAYLLA
	RIO TAMBO
	VIZCATAN DEL ENE
1	8

RED SATIPO : I.A 1.3 %

PERÚ Ministerio de Salud | UNIDAD DE EPIDEMIOLOGÍA RED SATIPO

INDICADORES DE LABORATORIO

RED DE SALUD SATIPO

CONSOLIDADO DE MUESTRAS PROCESADAS

CONSOLIDADO PRODUCCION POR LABORATORIOS

LABORATORIO	NS1				
	ENERO	FEBRERO	MARZO	ABRIL	MS TOTALES
LABORATORIO INTERMEDIO	70	88	119	68	345
HOSPITAL "MAHA"	38	69	43	70	220
VALLE ESMERALDA	0	0	0	0	0
TOTAL RED	108	157	162	138	565

LABORATORIO	IGM				
	ENERO	FEBRERO	MARZO	ABRIL	MS TOTALES
LABORATORIO INTERMEDIO	17	25	21	17	80
HOSPITAL "MAHA"	5	0	11	12	28
VALLE ESMERALDA	0	0	0	0	0
TOTAL RED	22	25	32	29	108

PERÚ | Ministerio de Salud | UNIDAD DE EPIDEMIOLOGÍA RED SATIPO

INDICADORES DE PROMSA

RED DE SALUD SATIPO

CONFORMACIÓN DE COMITÉS DE VIGILANCIA COMUNITARIA CONFORMADOS Y ACTIVOS

PROVINCIA	MICRORED	COMITÉ DE VIGILANCIA		
		META ANUAL	AVANCE	%AVANCE
SATIPO	HOSPITAL	01	0	0%
SATIPO	COVIRIALI	06	05	83%
SATIPO	MAZAMARI	09	06	67%
SATIPO	RIO NEGRO	10	01	10%
SATIPO	PUERTO OCOPA	09	05	56%
SATIPO	VALLE ESMERALDA	05	01	20%
	TOTAL	40	18	45%

PROMO APP

PROVINCIA	MICRORED	AGENTES COMUNITARIOS		
		META ANUAL	AVANCE	AVANCE
SATIPO	HOSPITAL	120	27	22.5%
SATIPO	COVIRIALI	450	0	0%
SATIPO	MAZAMARI	900	232	25.7%
SATIPO	RIO NEGRO	630	26	4.1%
SATIPO	PUERTO OCOPA	280	08	2.9%
SATIPO	VALLE ESMERALDA	600	0	0%
	TOTAL	2980	204	6.8%

IIEE – DOCENTES CAPACITADOS

PROVINCIA	MICRORED	DOCENTES CAPACITADOS		
		META ANUAL	AVANCE	% AVANCE
SATIPO	HOSPITAL	80	50	62.5%
SATIPO	COVIRIALI	88	20	22.7%
SATIPO	MAZAMARI	188	34	18%
SATIPO	RIO NEGRO	305	26	8.5%
SATIPO	PUERTO OCOPA	184	47	25.5%
SATIPO	VALLE ESMERALDA	127	24	18.9%
	TOTAL	972	204	20.9%

MUNICIPIOS PRIORIZADOS	MUNICIPIOS CAPACITADOS, CON PP017 APERTURADOS Y ORDENANZA MUNICIPAL		
	CAPACITADO	CON PP017 APERTURADO	CUENTA CON OM
	SI/NO	SI/NO	SI/NO
HOSPITAL	NO	SI	SI
COVIRIALI	SI	SI	SI
MAZAMARI	SI	SI	SI
RIO NEGRO	SI	SI	NO
PUERTO OCOPA	NO	SI	NO
VALLE ESMERALDA	NO	SI	NO

PERÚ Ministerio de Salud | UNIDAD DE EPIDEMIOLOGÍA RED SATIPO

INDICADORES COMUNICACIONES

RED DE SALUD SATIPO

Cobertura y difusión de campañas de eliminación de criaderos

Difusión de medidas preventivas

Campañas de comunicación sobre la prevención del dengue

PERÚ | Ministerio de Salud | UNIDAD DE EPIDEMIOLOGÍA RED SATIPO

INDICADORES COMUNICACIONES

RED DE SALUD SATIPO

Cobertura y difusión de supervisión de actividades en la lucha contra el dengue

GRACIAS